

## Získá si vás Slovácká Jízda králů (UNESCO), J. A. Komenský i vinohrady



Slovácká Jízda králů ve Vlčnově

**Top TIP**

### Rozhledny východního Slovácka

Nová turistická stezka dlouhá padesát kilometrů spojuje

místa východního Slovácka s krásným výhledem.

Uvidíte na ní nádhernou krajinu podhůří Bílých Karpat. Na kopcích u obcí

Vlčnov, Nivnice, Suchá Loz, Bystřice pod Lopeníkem, Korytná a Bánov najdete šest dřevěných

rozhledn, vysokých třináct metrů, u každé je umístěna

informační tabule. Kolem rozhledn vzniklo také osmnáct odpočinkových

míst.



**Top akce**

Poslední květnový víkend patří každý rok ve **Vlčnově** největšímu kulturnímu svátku, **Slovácké Jízdě králů**. Slavnost s více než dvousetletou tradicí je spojená s vystoupením folklorních souborů, lidovým jarmarkem a ukázkami řemesel. V roce 2011 byla zapsána na Seznam nehmotného kulturního dědictví Unesco. [www.jizdakralu.vlcnov.cz](http://www.jizdakralu.vlcnov.cz) Slovácká Jízda králů se jezdí jednou za tři roky jako součást Dolňáckých slavností v obci **Hluk**.

### 4denní program:

Uherský Brod – Vlčnov – Veletiny – Hluk – Nivnice

- DEN:** Přijezd do Uherského Brodu, ubytování, v podvečer prohlídka města a návštěva aquaparku s řadou atrakcí.
- DEN:** Čeká vás výlet za vinicemi a tradicemi. Odjezd do Vlčnova, kde navštívíte Muzeum lidových pálenic a uvidíte ojedinělý typ staveb – areál vinných bůd. Následuje prohlídka Hluku s muzeem a selskými staveními, která ukazují bydlení našich předků. Celou trasu můžete projet také na kole (cca 40 km).
- DEN:** Vydáte se na procházku kolem šesti nových rozhledn východního Slovácka (viz Top TIP). Turistický okruh dlouhý 50 km můžete projít pěšky, na kole a do dostupné vzdálenosti k rozhlednám je možné dojet i autem.
- DEN:** Dopoledne se podíváte do Muzea J. A. Komenského v Uherském Brodě, po obědě odjezd domů nebo pokračujete po dalších trasách v okolí.



### Uherský Brod (str. 53, D3), [www.ub.cz](http://www.ub.cz)

Královské město, kde prožil dětství učitel národů J. A. Komenský. Po významných místech vede naučná stezka městskou památkovou zónou – chrám Mistra Jana Husa, radnice, Panský dům, židovský hřbitov nebo kostel a klášter Nanebevzetí Panny Marie.

**Muzeum J. A. Komenského** – dokumentuje život a dílo významného místního rodáka i historii a tradice Uherskobrodská, [www.mjakub.cz](http://www.mjakub.cz)

**Aquapark Delfín**, [www.delfinub.cz](http://www.delfinub.cz)

**Hvězdárna**, <http://hvezdarnauherskybrod.sweb.cz>

### Vlčnov (str. 53, D3), [www.vlcnov.cz](http://www.vlcnov.cz)

Obec známá díky Slovácké Jízdě králů, kostel sv. Jakuba Staršího, památky lidové architektury a areál vinných „bůd“ v trati Kojiny – památková rezervace. Zdejší lisovny bez sklepů představují ojedinělý typ vinohradnických staveb, vyskytují se jen na Uherskobrodsku.

**Etografická expozice Rolnický dům a hospodářství**, stavení č. 57. [www.mjakub.cz](http://www.mjakub.cz)


**Muzeum lidových pálenic**. [www.slovackemuzeum.cz](http://www.slovackemuzeum.cz)

### Veletiny (str. 53, D3), <http://veletiny.cz>

Obcí prochází vinařská stezka. Nachází se zde chráněná rezervace lidové architektury Stará hora, tvořená historickými vinnými bůdami, které sloužily k lisování hroznů a uchovávání vína. Dominantou obce je kaple sv. Cyrila a Metoděje postavená na místě bývalé dřevěné zvonice.

### Hluk (str. 53, C3), [www.mestohluk.cz](http://www.mestohluk.cz)

Obec známá díky Slovácké Jízdě králů, kostel sv. Vavřínce, ve středu obce stojí renesanční tvrz s mohutnou



věží, kde je umístěno muzeum. Ukázkou bydlení v selských staveních od 17. století do poloviny 20. století jsou památkové domky č. p. 283 a 284.

**Muzeum Hluk** – archeologické nálezy ve městě, dokumentace místních krojů a lidových obyčejů. [www.muzeumhluk.cz](http://www.muzeumhluk.cz)

**Koupaliště, bazén, hřiště**. [www.mestohluk.cz](http://www.mestohluk.cz)

### Nivnice (str. 53, D3), [www.nivnice.cz](http://www.nivnice.cz)

Jedno z možných rodných míst J. A. Komenského, připomíná jej pamětní deska na rodném mlýně a Pamětní síň J. A. Komenského. Dominantou obce je pozdně barokní kostel sv. Andělů Strážných, nachází se zde i venkovská usedlost s národopisnou expozicí Nivnická izba.

**Koupaliště Nivnická Riviera**, bazén plavecký a dětský, tenisové kurty, hřiště na volejbal, půjčovna kol. [www.nivnicka-riviera.ic.cz](http://www.nivnicka-riviera.ic.cz)

### Pro děti

Hledáte místo, kde si užijete spoustu zábavy?

Potom si nenechte ujít návštěvu **Aquaparku**

**v Uherském Brodě**, kde najdete plavecký

a rekreační

bazén s řadou

vodních atrakcí,

91 m dlouhým

toboganem,

dětské brou-

zdalístě nebo

whirlpool. V létě

je otevřené také

koupaliště nad

centrem města

s třemi samostatnými bazény, plochami

na slunění a terasou. [www.delfinub.cz](http://www.delfinub.cz)



### SPECIÁLNÍ TIP:

#### Muzeum lidových pálenic ve Vlčnově

K výrobě pálenice se dá

použít pračka nebo kam-

na, i takové netradiční

destilační přístroje uvidíte

při návštěvě muzea, kte-

ré se věnuje podomácku

vyráběným ovocným

pálenkám na moravsko-

slovenském pomezí. Ex-

pozice představuje různé

předměty související s pálením, nádobu, viněty

a historické dokumenty. Uvidíte také zařízení,

kteřá policisté zabavili majitelům při nelegálním

pálení. [www.slovackemuzeum.cz](http://www.slovackemuzeum.cz)



## Na Moravské Kopanice za orchidejemi i po stopách prince Charlese



Bélókarpatské louky

**Top TIP**



### Zámek Nový Světlov

Po rekonstrukci v roce 2011 byl poprvé otevřen veřejnosti zámek Nový Světlov v Bojkovicích. Původně gotický hrad z 15. století, který postavili bratři Landštejnové, byl přestavěn na zámek ve slohu anglické tudorské gotiky. Připomíná zámek arciknížete Maximiliána I. Habsburského poblíž Terstu, proto se mu říká slovácké Miramare. Obklopený je anglickým parkem se vzácnými dřevinami.

**Top akce**



**Festival masopustních tradic Fašank ve Strání** – pětidenní zimní festival vystoupení folklorních souborů, tanec fašankářů „pod šable“, pochováání basy, ukázky lidových řemesel či zabijačku. **Kopaničářské slavnosti** – folklorní slavnosti se konají v červenci ve Starém Hrozenkově za účasti desítek folklorních souborů a skupin. V září se ve Starém Hrozenkově konají hody, dožínky a krojovaný průvod vesnici. [www.staryhrozenkov.cz](http://www.staryhrozenkov.cz)

### 4–7denní program:

Bojkovice – Komňa – Žitková – Hostětín – Starý Hrozenkov – Lopeník – Strání

- 1. DEN:** Přijezd do oblasti, ubytování, v podvečer návštěva Bojkovic a procházka k zámku.
- 2. DEN:** Čeká vás výlet do sklárny a na Javořinu. Nejdříve pojedete do Strání, kde si po předchozí domluvě prohlédnete sklářskou výrobu. Potom se vydáte pěšky nebo na kole na 16 km dlouhou trasu. Výchozím bodem je rozcestí Javořina (na silnici č. 54 mezi Slavkovem a Stráním). Zastávka autobusu ze Strání, Uherského Hradiště i Uherského Brodu, možnost parkování. Z rozcestí Javořina vede trasa Kamenná bouda – Velká Javořina (občerstvení) – Záhumenice (přírodní památka, květnaté louky) a zpět na Kamennou boudu a rozcestí Javořina.
- 3. DEN:** Vydáte se za poznáním Moravských Kopanic po stejnojmenné naučné stezce. Vyjít můžete ze Starého Hrozenkova nebo Žitkové. Základní okruh měří 11,6 km, delší trasa s odbočkami na Lokov a Hutě měří 23,1 km. Stezku lze projet i na horském kole.
- 4.–7. DEN:** Vybiráte si z pestré nabídky dalších tras, např. výlet po NS Lopeník (7,3 km), NS Květná (7 km), NS Bojkovická (24 km), NS Okolo Hrozenka (18 km) nebo se seznámíte s ekologickými projekty na stezkách v Hostětíně.

### Bojkovice (str. 53, F3), [www.bojkovice.cz](http://www.bojkovice.cz)

Nejvýznamnější památkou je zámek Nový Světlov s parkem, ve městě sídlí Muzeum Bojkovska, v expozicích představuje historii i novodobější dějiny regionu. [www.muzeumbojkovska.cz](http://www.muzeumbojkovska.cz)

### Městské koupaliště

**Naučná stezka Bojkovická** – 10 zastavení, seznámení s přírodou, historií a životem na Bojkovicích. Dva okruhy, delší 24 km, kratší 16 km. Vhodná pro pěší i cyklisty.

### Komňa (str. 53, F3), [www.komna.cz](http://www.komna.cz)

Komňa je spojována s J. A. Komenským, jedno z jeho možných rodišť. V místní památkově chráněné sytce je umístěn památník **J. A. Komenského** s expozicí. Další zajímavostí je muzeum, které ukazuje bydlení a život zvěrokleště z 19. století.

### Žitková (str. 53, F3), [www.zitkova.cz](http://www.zitkova.cz)

**Naučná stezka Moravské Kopanice**, 14 zastavení, historické i přírodní zajímavosti kolem Žitkové a Starého Hrozenkova. Vhodná pro pěší i cyklisty, v zimě pro běžkaře. Základní okruh 11,6 km, delší 23,1 km s odbočkami na Lokov 4,7 km, na Hutě 1,1 km (nejcennější rezervace na trase, vzácné druhy orchidejí a dalších rostlin).

### Hostětín (str. 53, F2), [www.hostetin.cz](http://www.hostetin.cz)



Obec, která je známá technologickými šetrnými k životnímu prostředí, navštívil v roce 2010 britský princ Charles. Uvidíte pasivní dům, výtupnu na biomasu, biomostárnu, sušírnu ovoce nebo kořenovou čistírnu. V okolí jsou rozmístěny dřevěné sochy.

**Naučná stezka** o ekologických projektech v obci Hostětín, 4 zastavení, 1,5 km, vhodná pro pěší i cyklisty. Druhá, nová stezka Naokolo Hostětína, představuje zajímavosti o místě a krajině. **Centrum Veronica Hostětín**. <http://hostetin.veronica.cz>

### Starý Hrozenkov (str. 53, F4)

Starý Hrozenkov není jen významným československým hraničním přechodem, ale také turistickým centrem oblasti Moravské Kopanice, což s sebou nese bohatou historii a tradice. Kulturní památkou obce je pozdně barokní kostel Narození Panny Marie.

**Naučná stezka Okolo Hrozenka** – 18 km, 12 zastavení, krásné výhledy, vhodná pro pěší i cyklisty.

**Camp Starý Hrozenkov**, koupání, sport. [www.staryhrozenkov.cz](http://www.staryhrozenkov.cz)

### Lopeník (str. 53, E4), [www.obec-lopenik.cz](http://www.obec-lopenik.cz)


Vyhledávaná lokalita letní i zimní turistiky, trasy pro pěší a cyklisty. Nejcennější je dům č. p. 141 – ukázka kopaničářské usedlosti.

**Naučná stezka Lopeník** – 7,3 km, 8 zastavení, příroda a tradice Moravských Kopanic, vede na vrchol Velkého Lopeníku, kde stojí rozhledna. Trasa vhodná pro pěší i cyklisty.

**Rekreační středisko**, kopaničářské usedlosti. [www.lopenik.cz](http://www.lopenik.cz)

### Strání (str. 53, E4), [www.strani.cz](http://www.strani.cz)

Dominantou obce je kostel Povýšení svatého Kříže z roku 1748. Část Květná je známá výrobou skla.



**Naučná stezka Květná** – 10 zastavení, 7 km, lesy a louky pod Velkou Javořinou (970 m n. m.), nejvyšším vrchem Bílých Karpat, vhodná pro pěší i cyklisty.

**Koupaliště Květná Lyžařský areál Štrbář**



### Pro děti

Udělejte si s dětmi výlet na 22 m vysokou **rozhlednu**, která se nachází na jedné z hor Bílých Karpat, **Velkém Lopeníku** (str. 53, F4) (911 m n. m.). První rozhledna zde byla postavena před 2. světovou válkou. Dnes na místě stojí nová dřevěná věž,

symbolizující přátelství Čechů a Slováků. Jakmile zdoláte 101 schodů, naskytne se vám nádherný výhled na Malou Fatru, Strážovské vrchy, Malé Karpaty, Chřiby nebo Beskydy. Dalším tipem je opravené **koupaliště v Květné**, kde najdete plavecký bazén, tobogan, skluzavky, dětské brouzdaliště a hřiště. [www.strani.cz](http://www.strani.cz)

# Zlínsko a Luhačovice Svět úchvatných kontrastů



Zoo a zámek Zlín-Lešná

Oblast Zlínsko a Luhačovice přináší návštěvníkům mnoho zážitků spojených s rozdílností těchto dvou míst. Zlín je, především díky aktivitám a působení legendárního podnikatele Tomáše Bati, moderním městem, které se pyšní unikátní funkcionalistickou architekturou, Zlínským mrakodrapem a dalšími skvosty.



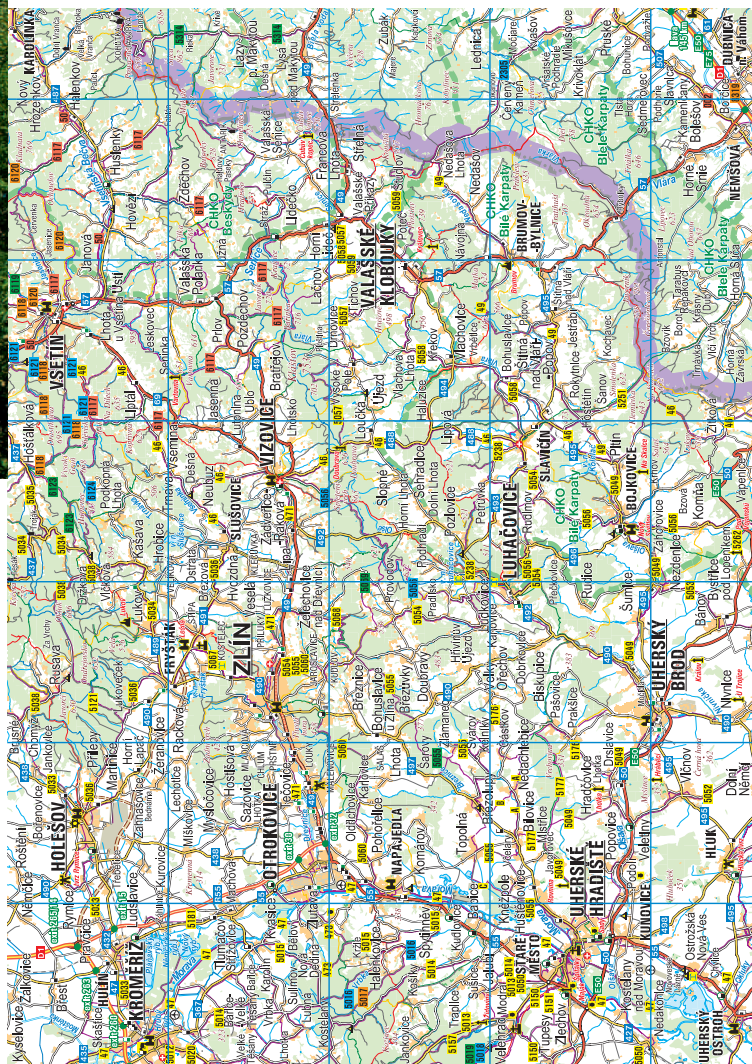
V okolí Zlína najdete krásnou přírodu, středověké hrady a zříceniny, hustou síť cyklostezek i tras pro pěší a velké turistické lákadlo - Zoo a zámek Zlín-Lešná. Zoologická zahrada je umístěna přímo v krásném zámeckém parku.

Úplně jiný svět nabízejí turistům největší moravské lázně Luhačovice s vyhlášenými léčivými prameny. Vibrující atmosféra lázeňského města zasazeného do podhůří Bílých Karpat, spolu s typickou architekturou, celoroční nabídkou kultury, relaxace a aktivního trávení volného času, dávají Luhačovicím punc přitažlivé výjimečnosti.

V okolí řeky Moravy, poblíž Napajedel a Otrokovic uvidíte vzácné hřebčiny s nohem ušlechtilých koní, čekají vás nádherné cyklostezky a při výletech na kole poznáte další zajímavá místa regionu. Vynechat byste neměly ani Baťův kanál, plavba po historické vodní cestě vám přinese mnoho nezapomenutelných zážitků.

Jižní Valašsko, kraj na pomezí Bílých Karpat, Javorníků a Vizovických vrchů, vás potom osloví svým folklorem, tradičními dřevěnicemi, gastronomickými specialitami a samozřejmě nedotčenou přírodou. Oblast nabízí výborné příležitosti pro letní i zimní dovolenou. Nechybí trasy pro pěší turistiku, cyklistické výlety, vyjíždky na koních a v zimě můžete lyžovat na zdejších sjezdovkách nebo využít upravené běžecké stopy.

Na Zlínsku a Luhačovicku se opravdu nudit nebudete. Můžete sportovat, odpočívat, koupat se nebo si pobyt okořenit špetkou adrenalinu. Pojďte si vybrat z naší nabídky a užijte si krásnou dovolenou!



G  
F  
E  
D  
C  
B  
A  
65

## Kolekce 1000 bot, vyhlášená zoo, pohádkové hrady, zámky i zříceniny



Kolekce obuvi je k vidění ve 14115 Bařove institutu

**Top TIP**

### 14/15 Bařove institut

Stala muzejnı expozice „Princip Bafa: dnes fantazie, zitra skutecnost“ představuje historii firmy

Bafa, jeı souastı je kolekce obuvi a obuvnickych stroju. Expozice o historii a souasnosti zlínskeho filmu iast venovaná fondu cestovatelu, a to nejen tem nejslavnejım – J. Hanzelkovı a M. Zikmundovı. Jadrem expozice Krajske galerie vytvarneho umenı je zlínska architektura, zdejıı urbanismus a take prumyslovy design, jehoz kolebkou je prave Zlın. [www.14-15.cz](http://www.14-15.cz)

**Top akce**



**Mezinarodnı festival filmu pro detı a mladez** ve Zlıne se kona na prelomu kvetna a ˇervna [www.zlinfoest.cz](http://www.zlinfoest.cz), v srpnu patı Zlın **Mezinarodnımu festivalu dechovych a folklornıch souboru** [www.vdozlin.cz](http://www.vdozlin.cz) a tisıce fanousku motoristickeho sportu laka do Zlına srpnovy zavod **Barum Czech Rally Zlın**.



### Zlın (str. 65, C2)

[www.zlin.eu](http://www.zlin.eu)

Mesto s charakteristickou funkcionalistickou architekturou, Bařove mrakodrap, Dum umenı, Velke kino nebo typicke

kolonie bařovskych domku. K historickym pamatkam patı kostel sv. Filipa a Jakuba a zamek. Modernı architekturu představuje Kulturnı a univerzitnı centrum od zdejıı rodacky Evy Jiricny.

**Lazne Zlın** – kryty a venkovnı bazen, detsky bazen, sauna, para, posilovna.

**Koupalite Zelene** – venkovnı bazeny, tobogan, atrakce, lezecka stena, badminton, stolnı tenis.

**Koupalite Panorama** – vyhıvané venkovnı bazeny, tobogan, [www.laznezlin.cz](http://www.laznezlin.cz)

**Hvezdarna Zlın**, pozorovanı oblohy, [www.zas.cz](http://www.zas.cz)

**Zoo a zamek Zlın-Lesna**, [www.zoozlin.eu](http://www.zoozlin.eu)

**Rodinne zabavnı centrum Galaxie**

### Lazne Kostelec (str. 65, C2)

Leı na trase cyklostezky ze Zlına do Zoo v Lesne. Mineralnı prameny se vyuıvaly k lecbe od roku 1742. Vyhıvané venkovnı bazeny slouı v letnı sezone i veejnosti, dale je zde tenisovy kurt, minigolf a sauna.

### Zlın-tipa (str. 65, C2)

Stojı zde vetrny mlın holandskeho typu (Kovaruv mlın) z polovıny 19. stoletı s dochovanym puvodnım technickym zařızenım. Baroknı poutnı chram Narození Panny Marie, socha Panny Marie s Jeııskem na hlavnım oltarı patı mezi nejstarı marıanske sochy na Morave. Unikatnı devene varhany.

### Hrad Lukov (str. 65, C1)

Zřıcenina gotickeho straznıho hradu z prvnı polovıny 13. stoletı, rozlohou patı k největım na Morave. Dochovaly se zbytky mohutnych mostnıch pilıru, palace, veıı a obvodovych hradeb. [www.hradlukov.cz](http://www.hradlukov.cz)



**Naucna stezka Lukov** – pıblıuje historii hradu, pırodnı zajimavosti v okolí, 8 zastavenı, delka trasy 7,5 km zkladnı okruh, delıı 9,5 km vhodna pro peıı.

### Tecovice (str. 65, B2)

Romansky kostel sv. Jakuba Veııho pochazı z obdobı kolem roku 1260, patı k nejstarım pamatkam v regionu. Unikatnı jsou nastenne fresky ze 14. stoletı a goticky portal. [www.tecovice.cz](http://www.tecovice.cz)

### Hrad Malenovice (str. 65, B2)


Jedna z mala dochovanych pamatek stredoveke architektury na Zlínsku. Monost prohlıdky hradnı veı, expozice a hradnıch interieru (tzv. malovany sal s pozdnı gotickou klenbou a dochovanymi napisy z 1. polovıny 16. stoletı, domcı kaple s malbami z polovıny 18. stoletı, zařızenı kancelare malenovicekeho velkostatku, aj.). Zpıstupnena je rovnez hradnı veı. Behem navstevnı sezony se na malenovicekem hrade konaji koncerty, divadelnı představenı, vystoupenı skupin historickeho řermu a nonı prohlıdky Muzea jihovychodnı Moravy. [www.muzeum-zlin.cz](http://www.muzeum-zlin.cz). Oblibenym vyletnım a poutnım mıstem nad Malenovicemi je studanka s pramem lecıve vody a vyklenek se sochou Panny Marie Lurdske. [www.farnost-malenovice.info](http://www.farnost-malenovice.info)

### Pro detı

#### Zoologicka zahrada ve Zlıne-Lesne

svym členenım podle kontinentu nadchne detı i dospele. Najdete zde rozlehle pırodnı expozice se spolenym chovem vıce druhu zvırat, tropickou halu Yucatan, pıruchozı expozice a voliery, romanticky zamek Lesna i krasny park. [www.zoozlin.eu](http://www.zoozlin.eu) Dalım tipem ve Zlıne je zabavnı park pro celou rodinu **Galaxie Zlın** se spoustou atrakcı. Za den muzete podniknout dobrodružnou cestu vesmırem.

Udelejte si s detmi vylet a prohlednete si zřıceniny **hradu Lukova**.



### SPECILNı TIP:

#### Zlínsky mrakodrap

Zlínsky mrakodrap, spravnı budova ˇ. 21 Bařovych zavodu, byl dokonen v roce 1938 podle projektu architekta Vladimıra Karfıka. Budova vysoka 77,5 m byla jednou z prvnıı vyskovych staveb v Evrope a nejvyı v ˇeskoslovensku. Unikatnı je take vıtah – kanceları řeıı firmy s klimatizacı a umyvadlem. Z terasy na streı je krasny vıhled na mesto.

## Poznáte vzácné hřebčiny, Bařův kanál i cyklostezku kolem něj



Přístaviště v Napajedlech

**Top TIP**



### Hřebčín Napajedla

Slavný hřebčín anglických plnokrevníků v Napajedlech založil v roce 1886 Aristides Baltazzi, manžel hraběnky ze Stockau. V minulosti sem jezdila kupovat koně rakousko-uherská šlechta, komplex původních stájí hřebčína u zámeckého parku se zachoval dodnes. Během exkurze uvidíte nádherné koně, podíváte se do stájí a výběhů. Nutně je předchozí objednání.

**Top akce**



Po zimní přestávce je každý rok na jaře zahájena **nová plavební sezona** na vodní trase Bařova kanálu slavnostním odemknutím. V přístavištích, např. v Otrokovcích, jsou při této příležitosti připraveny programy a další akce. [www.batacanal.cz](http://www.batacanal.cz) **Otrokovické frkobraní** je tradiční festival humoru a vlna, který se koná v listopadu v Otrokovcích.

### 4denní program:

Napajedla – Otrokovice – Spytihněv – Topolná

- 1. DEN:** Přijezd do Napajedel, ubytování, v podvečer prohlídka města a uděláte si procházku po stezce kolem řeky Moravy.
- 2. DEN:** Zjistíte si v mistřin hřebčínu, zda se nekoná během vašeho pobytu organizovaná prohlídka, a přijďte se k nim. Návštěva známého hřebčína určitě stojí za to. Potom se vydáte na cyklistický výlet po nádherné cyklostezce na trase z Napajedel přes Otrokovice, Kvasice do Kroměříže a zpět (cca 38 km).
- 3. DEN:** (sobota) Dopoledne navštívíte zámek s parkem v Napajedlech, potom se projedete na kole do Spytihněví (cca 4,5 km), kde se nalodíte i s koly na loď. Odplouvá vždy v červenci a srpnu, každou sobotu v 11 hodin. Poplujete přes Babice do Uherského Hradiště, odkud se po nádherné cyklostezce vrátíte zpět do Napajedel (cca 15 km).
- 4. DEN:** Dopoledne pojedete do obce Topolná, kde si po předchozí dohodě prohlédnete zemědělské usedlosti. Odjezd domů nebo pokračujete po dalších trasách v okolí.



### Napajedla (str. 65, B3)

[www.napajedla.cz](http://www.napajedla.cz)

Napajedla spojuje s Otrokovicemi a Uherským Hradištěm cyklostezka, která je součástí páteřní dálkové trasy z Kroměříže do Hodonína po hrázích řeky Moravy a Bařova kanálu. K nejvýznamnějším památkám ve městě patří novorenesanční budova radnice, kostel sv. Bartoloměje a zámek postavený ve stylu francouzského baroka, který je obklopen parkem se vzácnými dřevinami a rybníčkem. V zámku možnost prohlídky historických sálů, výstav, galerie vín a obrazů.

Novorenesanční budova radnice, kostel sv. Bartoloměje a zámek postavený ve stylu francouzského baroka, který je obklopen parkem se vzácnými dřevinami a rybníčkem. V zámku možnost prohlídky historických sálů, výstav, galerie vín a obrazů.

**Rekreační areál Pahrbek** – přírodní koupaliště, půjčovna loďček, šlapadel, kol, minigolf.



### Otrokovice

(str. 65, B2)

[www.otrokovice.cz](http://www.otrokovice.cz)

Za pozornost stojí kostel sv. Vojtěcha, jehož základní kámen posvětil v roce 1990 papež Jan Pavel II. Z období Bařovů ery se zachoval Společenský dům, v parku před ním stojí socha legendárního podnikatele Tomáše Bati, který v Otrokovicích v roce 1932 při letecké havárii zahynul.

**Městské koupaliště** – vyhříváný bazén a brouzdaliště, skluzavka, hřiště na volejbal a nohejbal.

**Rekreační oblast Štěrkovské.**

### Spytihněv (str. 65, A3), [www.spytihniv.cz](http://www.spytihniv.cz)

Obec patří k nejstarším u nás. Ve 30. letech 20. století se Spytihněv stala součástí unikátního vodního díla, u první plavební komory se zde odděluje Bařův kanál od koryta řeky Moravy.

**Přístaviště na Rejdě**, půjčovna lodí, hausbótů, kánoí. **Rekreační areál Skleníky**, bazén, tenis, sauna.

### Halenkovice (str. 65, A3), [www.halenkovice.cz](http://www.halenkovice.cz)

Rozlehlá obec s řadou pamětihodností, kostel sv. Josefa ze 17. století, barokní sochy sv. Petra a Pavla, zvonice. Přírodní památkou je pískovcový skalní útvar Budačina s puklinovou jeskyní, podle pověsti obývanou v 16. století loupežníky.

### Tlumačov (str. 65, A2), [www.tlumacov.cz](http://www.tlumacov.cz)

K významným památkám patří kostel sv. Martina, panský dům č. p. 90, fara, kaple za kostelem nebo sloup se sochou Nejsvětější Trojice. Tlumačov je známý díky koním, už od roku 1925 zde funguje **státní hřebčinec**.

Na okraji obce se nachází přírodní památka, Tlumačovská tůňka se vzácnými obojživelníky. Tlumačov s Hulínem a Otrokovicemi spojuje cyklotrasa.

### Topolná (str. 65, B3)

Zemědělská usedlost č. p. 93 s expozicí lidového bydlení, původními chlévy se zemědělským nářadím, předměty na praní a mandlování prádla nebo suširnou ovoce. [www.slovackemuzeum.cz](http://www.slovackemuzeum.cz)

### Pro děti

Vydejte se s dětmi na plavbu po historické vodní cestě, která nabízí netradiční a dobrodružné využití volného času.

### Přístaviště ve Spytihněví

je první plavební komorou **Bařova kanálu**, odkud se můžete projet na velké výletní lodi při pravidelných plavbách přes Napajedla do Otrokovic nebo do Uherského Hradiště. Další možnosti je půjčit si člun či hausbót a sami se vydáte proti proudu řeky Moravy do Otrokovic nebo plavebním kanálem směrem na Uherské Hradiště, kde se vodní cesta napojuje zpět na tok řeky Moravy a pokračuje dál po proudu na jih. Plavbu na lodi můžete spojit i s cyklistickým výletem. [www.batacanal.cz](http://www.batacanal.cz)



### SPECIÁLNÍ TIP:

#### Rekreační oblast Štěrkovské Otrokovice

Vodní plocha vznikla těžbou štěrku ve 20. století, dnes velmi oblíbené místo ke koupání, sportování a odpočinku. Voda je vyhlášena svou čistotou, v areálu najdete udržovanou travnatou pláž s upravenými vstupy do vody, dětská brouzdaliště, skluzavky, půjčovnu vodních šlapadel a hřiště na volejbal, nohejbal, minigolf i občerstvení. [www.otrokovice.cz](http://www.otrokovice.cz)



## Dozvíte se, proč jsou to nejkrásnější lázně, i jak pramen vyléčil mlynáře zrak



Jurkovičova architektura na kolonádě v Luhačovicích

**Top TIP**

### Jurkovičovy stavby v Luhačovicích

Slovenský architekt Dušan Samo Jurkovič vytvořil v Luhačovicích na počátku 20. století soubor mimořádných staveb

ve stylu lidové secese a zásadně ovlivnil vzhled jednotlivých budov i tvář města. Při procházce narazíte na jeho stopy všude, obdivovat budete Jurkovičův dům, Vodoléčebné lázně a Sluneční lázně, Hudební pavilon, Chaloupku, Jestřábi nebo vily Vlastimila a Valáška. [www.luhacovice.cz](http://www.luhacovice.cz)



**Otevírání pramenů** – slavnostní zahájení hlavní lázeňské sezony v Luhačovicích (květen) je spojeno s řadou akcí, jarmarkem, projížďkou historických vozidel a bicyklů a průvodem se svěcením pramenů. V červenci patří město tradičnímu festivalu vážné hudby **Janáček a Luhačovice** a koná se také **oblíbená Luhačovičká pouť**. [www.luhacovice.cz](http://www.luhacovice.cz)



### Luhačovice (str. 65, C–D4)

[www.luhacovice.cz](http://www.luhacovice.cz)

Největší moravské lázně s volně přístupnými léčivými minerálními prameny, nejznámější je Vincentka. Za návštěvu stojí lá-

zeňský park s prameny a kolonádou, která ožívá koncerty a festivaly. Okouzlí vás neobyčejná architektura, především unikátní stavby Dušana Samo Jurkoviče i expozice v Muzeu luhačovičského Zálesí. Město nabízí množství kulturních a společenských akcí, stejně jako zázemí pro relaxaci a sportoviště pro aktivní odpočinek pro dospělé i rodiny s dětmi. Okolní nádherná příroda láká k procházkám i náročnějším túrám pěšky, na kole i na koni. V zimním období je příjemné spojení wellness s běžkami na udržovaných běžeckých tratích nebo lyžováním na místním svahu.

**Muzeum luhačovičského Zálesí**, stálá expozice Znamé i neznámé Luhačovice a další výstavy. [www.muzeum-zlin.cz](http://www.muzeum-zlin.cz)

**Městská plovárna** – krytý bazén, dětský bazén, whirlpool, relaxační bazén, pára. [www.plovarnaluhacovice.cz](http://www.plovarnaluhacovice.cz)

**Sportovní centrum Radostova**, hala, tenisový kurt, hřiště, badminton. [www.radostova.cz](http://www.radostova.cz)

**Sportovní areál Golf** – minigolf, tenisový kurt, hala, hřiště, kuželna.

### Pozlovice (str. 65, D3), [www.pozlovice.cz](http://www.pozlovice.cz)

Centrem rekreace je nově vyčištěná přehrada, která mimo zážitků z přírodního koupání, vodních sportů a rybaření nabízí i moderní aquapark Duha se skluzavkou, toboganem a dalšími atrakcemi pro děti i dospělé. Kolem přehrady vede naučná stezka i stezka zdraví s venkovními posilovacími stroji a celý okruh kolem přehrady (3,3 km) je mimořádně vhodný pro bruslaře a cyklisty. V zimě jsou v okolí Pozlovic upravené běžecké stopy.

### Naučné stezky Luhačovským Zálesím

[www.luhacovskézalesi.cz](http://www.luhacovskézalesi.cz)

Naučné stezky Luhačovským Zálesím pěšky i na kole zavedou do míst opředěných bajkami a pověstmi, čekají vás nádherné výhledy a malebná zákoutí, počíte se na naučném chodníku Antonína Václavika a můžete se vydat hledat poklad královny Ambyry.

### Podhradí (str. 65, D3), [www.obec-podhradí.cz](http://www.obec-podhradí.cz)

Na konci obce Podhradí najdete pozůstatky středověkého hradu Starý Světlav, vede k němu naučná stezka. Po cestě projedete ekoparkem s nezvyklými dřevěnými odpočívadly a dalšími speciálními herními prvky.

### Provodov (str. 65, C3), [www.provodov.cz](http://www.provodov.cz)

Na místě zvaném Malenisko stojí kostel Panny Marie



Sněžná kaplička s pramenem. Lesem nad kostelem pak vede křížová cesta. Podle pověsti vyléčila voda zrak zdejší mlynáře. Nad obcí se nachází zřícenina

hradu Rýsov, jeho součástí je pískovcová skála, přírodní památka Čertův kámen.

### Šanov (str. 65, E4), [www.sanov.unas.cz](http://www.sanov.unas.cz)

Stálá expozice částí, fotografií a modelů letadel sestřelených na Moravě v srpnu 1944 je umístěna ve zdejším muzeu, v obci je pomník 9 amerických letců.

### Slavičín (str. 65, D4), [www.mesto-slavicin.cz](http://www.mesto-slavicin.cz)

K nejvýznamnějším památkám patří kostel sv. Vojtěcha z přelomu 11. a 12. století a barokní zámek s anglickým parkem. Městské muzeum nabízí expozici věnovanou letecké bitvě nad Slavičínem, druhá expozice představuje místní archeologické nálezy. [www.muzeum.mesto-slavicin.cz](http://www.muzeum.mesto-slavicin.cz)

**Koupaliště** – bazén, brouzdaliště, sportoviště.

[www.mesto-slavicin.cz](http://www.mesto-slavicin.cz)

**Sportovní areál Sokolovna** – tenis, nohejbal, minigolf.

**Tenisový areál Oáza**.

**Okolím Slavičína** – po naučných stezkách „Po stopách osídlení Slovanů“ a „Okolo Nevšové“, po cyklostezce do Nevšové a Luhačovic, 15 km.

### Pro děti

U Luhačovské přehrady v **Pozlovicích** bylo v roce 2010 postavené nové **koupaliště Duha** s vyhřívanou vodou, kde si děti užijí zábavu v bazénu s řadou atrakcí, toboganem a skluzavkou, nechybí dětský bazén a hřiště. [www.pozlovice.cz](http://www.pozlovice.cz)

Příjemné místo k procházkám a hrám pro děti najdete v **Pivečkově lesoparku ve Slavičíně**. Lesopark je plný soch s pohádkovými a zvířecími motivy a herních prvků.

### SPECIÁLNÍ TIP:

**Památník americkým letcům ve Slavičíně** Na hřbitově se nachází významný památník – společný hrob 28 amerických letců, kteří zahynuli při letecké bitvě nad Slavičínem 29. srpna 1944. Tuto událost připomíná i expozice ve zdejším muzeu, její součástí jsou zbraně a součástky z amerických i německých letounů doplněné fotodokumentací. [www.mesto-slavicin.cz](http://www.mesto-slavicin.cz)



## Za historií výroby slivovice, na zámek i za příběhem jednoho fojtství



Zámek Vizovice

**Top TIP**

### Distillery Land

Počátky výroby pálenek ve Vizovicích se datují od konce 16. století.

S tradičními postupy výroby i nejmodernějšími technologiemi dneška se můžete seznámit v Distillery Landu během exkurze, která vás provede péstivelskou pálenicí, provozem egalizace s obřími dřevěnými sudy, stáčírnou a degustační místností. Součástí prohlídek je ochutnávka výrobků. Prohlídky nutno předem objednat. [www.vychodni-morava.cz](http://www.vychodni-morava.cz)

**Top akce**



Červencovou událostí ve Vizovicích je **rockový festival Masters of rock** a v srpnu patří město hudebnímu festivalu **Trnkobrání**, který je spojený s valašskou slivovicí a známou soutěží v pojídání švestkových knedlíků. Ve Slušovicích se můžete přijít podívat na **Dostihové dny**. [www.dostihyslusovice.cz](http://www.dostihyslusovice.cz)

### 4denní program:

Vizovice – Jasenná – Liptál – Všemina – Loučka (Doubrava)

- 1. DEN:** Přijezd do oblasti, ubytování, v podvečer prohlídka města, zámecké zahrady, návštěva valašské koliby.
- 2. DEN:** Zjistíte ve Vizovických sklárnách, zda se nekoná během vašeho pobytu organizovaná prohlídka, a přidejte se k ní. Dopoledne si prohlédnete zámek ve Vizovicích, potom pojedete autobusem do Jasenné, kde se podíváte na Mikuláštkovo fojtství. Po prohlídce se vydáte pěšky po trase Jasenná (naučná stezka Portášská) – Vartovna (rozhledna, NS Chodníček k rozhledně) – Pod Šírokou – Vrchy (dále po zelené) – Tanečnice (dále po žluté) – Ublo – Vizovice (cca 15 km).
- 3. DEN:** Dopoledne navštívíte Distillery Land ve Vizovicích a pak se vydáte na pěší túru za nádhernými výhledy k rozhledně Loučka (Doubrava) po Naučné stezce Vizovické prameny. Výchozí bod je Masarykovo náměstí ve Vizovicích (14 km).
- 4. DEN:** Dopoledne vás čeká výlet do rekreačního areálu Všemina, které nabízí lanové centrum, jízdu na čtyřkolkách a další aktivity. Odjezd domů nebo pokračujete po dalších trasách v okolí.



### Vizovice (str. 65, D2)

[www.vizovice.eu](http://www.vizovice.eu)

Ve městě, které proslavila slivovice a výroba figurálního pečiva, stojí krásný zámek s parkem, kostel sv. Vavřince, sloup se sochou

Boleslné P. Marie a další památky. Najdete zde ruční sklárnu, během exkurze se seznámíte s prací sklářů na huti. V okolí je mnoho turistických i cyklistických stezek po Vizovických vrších.

**Rekreační středisko Revika**, hřiště, tenisový kurt, minigolf, bazén.

**Stáj Mevrin**, jezdecká škola.

**Jezdecký klub Krásno Chrámečné**, výjezdky na koních.

**Naučná stezka Vizovické prameny** spojuje přírodovědné i historicky zajímavá místa v okolí Vizovic, 14 km, 7 zastavení, vhodná pro pěší i cyklisty.

**Turistická trasa pro tělesně postižené ve Vizovicích** – 5,5 km po místních komunikacích s minimálním silničním provozem.

### Rozhledna Loučka (str. 65, D3)

Stožár vysoký 55 m byl postavený v roce 2004 na vrcholu Doubravy (676 m n. m.). Z vyhlídkové plošiny ve výšce 33 m (177 schodů) je krásně vidět na Vizovické a Hostýnské vrchy, města Vizovice a Zlín nebo Beskydy.



### Všemina (str. 65, D2)

Nachází se zde přehrada, vyhříváný krytý bazén, sauna, tenisový areál, hřiště, adrenalinová zábava, půjčovna kol.

**Ranč Všemina** – výuka jízdy, výjezdky na koních, výjezdky bryčkov, v zimě na saních.

### Slopné (str. 65, D3)

**Naučná stezka žokeje Váni** – 5 km, Slopné – Vizovice. Stezka vede k turistickému prameni ve Vizovicích a pokračuje dalších 3,5 km až do centra Vizovic.

### Slušovice (str. 65, D2)

Dostihový areál, stáje, hipoturistika, golfové hřiště. [www.dostihyslusovice.cz](http://www.dostihyslusovice.cz)

### Jasenná (str. 65, D2), [www.jasenna.eu](http://www.jasenna.eu)

V obci se nachází Mikuláštkovo fojtství, stavba z roku 1748. Dřevěný patrový roubený dům s pavlačí na průčelí a rozsáhlým hospodářstvím je nejlépe dochovanou

stavbou svého druhu na Valašsku. Uvnitř je umístěna expozice o historii Jasenné a životě na Valašsku. Fojtství bylo vyhlášeno lidovou stavbou Zlínského kraje.



**WRC Ranč pod Vartovňou** – výuka jízdy na koni, výjezdky do přírody.

**Lyžařský areál Jasenná**

**Naučná stezka Portášská** – 7 km, Oškerovy paseky – Jasenná – Vartovna, portášská tradice, příroda v okolí Jasenné.

**Rozhledna Vartovna** → str. 39

### Liptál (str. 65, E1), [www.liptal.eu](http://www.liptal.eu)

Z obce s empírově upraveným zámek vede nenáročná Naučná stezka Kobzáňův chodník na Vartovnu (rozhledna). Věnována je jednomu z nejvýznamnějších valašských výtvarníků a spisovatelů Janu Kobzáňovi, 4,5 km, 5 zastavení.


### Pro děti

Pojďte si užít s dětmi adrenalinovou zábavu do **Všeminy**, kde si můžete vyzkoušet lanové překážky, lezeckou stěnu s různými obtížnostmi, skok z 12 metrů, bungee trampolinu a unikátní lanovou dráhu dlouhou 180 metrů, na které překonáte vodní nádrž. V areálu nabízejí také lukostřelbu, čtyřkolky, waterball, paintball, zorbing nebo skákací boty.



### SPECIÁLNÍ TIP: Zámek Vizovice

Zámek nechal v polovině 18. století postavit Heřman Hannibal z Blümenegnu, který stavbou pověřil architekta F. A. Grimma. Ten pojal zámek v moderním francouzském barokním stylu. Zámek obklopuje francouzský a anglický park, v době dostavby patřil areál k nejhonosnějším ukázkám šlechtického sídla. Unikátní je sbírka obrazů se vzácným souborem děl nizozemských mistrů. Uvidíte krásné interiéry, reprezentativní prostory, pokoje určené rodinným příslušníkům, hostům, služebnictvu a zámeckou kapli. [www.zamek-vizovice.cz](http://www.zamek-vizovice.cz)



## Za památkami, tradicemi i neporušenou přírodou jižního Valaška



Na rozhledně Královec

**Top TIP**



### Valašský mikulášský jarmek

Kouzlo starých časů objevíte na tradičním Valašském mikulášském jarmeku, který se koná každý rok začátkem prosince ve Valašských Kloboukách. Město provoní skvělé místní speciality, slivovice, ožijí lidové tradice a starodáv-  
né zvyky, nechybí ani Mikuláš s čertovským doprovodem, ukázky práce šikovných řemeslníků a kulturní vystoupení.

**Top akce**



**Valašské kumštování** – čtyři dny v červenci patří Valašské Klobouky mezinárodnímu setkání malířů, sochařů, řezbářů, folklorních a divadelních souborů [www.kumstovani.cz](http://www.kumstovani.cz), v srpnu se pak ve městě koná Mezinárodní hudební a folklorní festival **Setkání muzikantů v Bílých Karpatech**. Během sezony probíhá řada akcí, šermířské turnaje a divadelní představení **na hradech Brumov**.

### 4denní program:

Valašské Klobouky – Brumov-Bylnice – Královec – Ploština

- 1. DEN:** Příjezd do oblasti, ubytování, v podvečer si prohlédnete Valašské Klobouky, vydejte se po trase Naučný chodník (2,8 km).
- 2. DEN:** Celodenní pěší výlet Nad údolím Vlary, kolem památníku Ploština (22 km). Odjedete autobusem z Valašských Klobouk do obce Vysoké Pole, odkud se vydáte po žluté značce kolem kaple na trasu Pod Suchým vrchem (po modré, naučná stezka Vizovické vrchy) – Klášťov – Pod Svěradovem (po zelené) – Ploština – Dmnovice (po žluté) – Tichovský potok – Mirošov – Valašské Klobouky.
- 3. DEN:** Prohlédnete si Muzeum Valašské Klobouky. Potom odjedete (vlak, autobus) do Brumova-Bylnice. Navštívíte hrad Brumov, následuje pěší túra z hradu Brumova přes sedlo Matka (možnost odbočit k Hložecké kapli cca 2,5 km) – Jelenovská – Valašské Klobouky (cca 9 km).
- 4. DEN:** Dopoledne se vydáte po Naučné stezce Královec na stejnojmennou rozhlednu (7 km), trasa začíná a končí u viaduktu v blízkosti vlakového nádraží ve Valašských Kloboukách, cca 0,5 km od náměstí. Odjezd domů nebo pokračujete po dalších trasách v okolí.



### Valašské Klobouky

(str. 65, E3)  
[www.infocentrum-valasskekloubouky.cz](http://www.infocentrum-valasskekloubouky.cz)  
Centrum jižního Valaška nabízí mnoho zajímavých

památek, k nejhodnotnějším patří budova Staré radnice s muzejní expozicí Právek jižního Valaška, dále pranyř, kostel Povýšení svatého Kříže se vzácnou křitelnicí nebo Červený dům, který je součástí muzea Valašské Klobouky. Představena jsou zde řemesla soukenictví, plátenictví a barvířství. [www.muzeum-valasskekloubouky.cz](http://www.muzeum-valasskekloubouky.cz) Cenné jsou dřevěnice, lidové stavby z konce 18. a počátku 19. století. Okolí města nabízí řadu turistických tras v CHKO Bílé Karpaty, v zimě pak sjezdovky a udržované běžecké stopy.



**Koupaliště** – venkovní bazény plavecký a dětský, skluzavky.

**Sportovní areál**, víceúčelové hřiště.

**Stáj Lipina** – vyjížďky pro začátečníky i pokročilé.

**Jelenovská** – rekreační areál s možností celoroční turistiky a relaxace.

**Naučná stezka Královec** – 7 km, 12 zastavení, vhodná i pro rodiny s dětmi a cyklisty, informace o bělokarpatské krajině, chráněných územích, tradicích a lidových zvycích. Po stezce dojdete k dřevěné **rozhledně na Královcích**, postavené v nadmořské výšce 655 m n. m. Jakmile vystoupáte na vyhlídkovou plošinu ve výšce 19 m, otevře se vám pohled např. na Valašské Klobouky, Vizovické vrchy, Bílé Karpaty.

### Brumov-Bylnice (str. 65, E4–F4)

[www.brumov-bylnice.cz](http://www.brumov-bylnice.cz)

Nejvýznamnější památkou ve městě je středověký královský hrad Brumov, který střežil obchodní cestu z Moravy do Uher, dále kostel sv. Václava, židovský hřbitov, radnice, budovy bývalého pivovaru ze 16. století se čtyřmi rybníky nebo sklářská kolonie v obci Sidonie z konce 19. století.

**Městské muzeum** – národopisná sbírka.

[www.brumov-bylnice.cz/cz/obec/muzeum](http://www.brumov-bylnice.cz/cz/obec/muzeum)

**Sportovní a rekreační areál** – plavecký a dětský bazén, vodní atrakce, divoká řeka, hřiště na plážový volejbal, kuželky. [www.brumov-bylnice.cz](http://www.brumov-bylnice.cz)

**Tenisové kurty, víceúčelové hřiště**

**Hložecká kaple** – u obce Křekov stojí kaple připomínající tatarský vpád v roce 1663 a kurucké války z počátku 18. století. Kapli postavili v roce 1953, je to poutní místo.

### Ploština (str. 65, E2)

Nedaleko Dmnovic stávala pasekářská osada, která byla za přechovávání a podporu partyzánů v dubnu 1945 nacisty vypálena. V 70. letech byla Ploština vyhlášena Národním kulturním památkem, dominantou místa je památník obětem 2. světové války. Oběti tragédie připomíná kaple se jmény zavražděných. Jeden ze zachovalých domků byl upraven na expozici věnovanou protifašistickému odboji. [www.muzeum-zlin.cz](http://www.muzeum-zlin.cz)



### Klášťov (str. 65, E2) (753 m n. m.)

Nejvyšší kopec Vizovických vrchů s pozůstatky pravěkého a raně středověkého hradiska, nejvýše položené na Moravě. Kulturní místo, kam byly přinášeny železné obětní dary. Vede tudy Naučná stezka Vizovické vrchy z Vizovic na Vařákovy Paseky (14 km).

### Vysoké pole (str. 65, E3)

Vzdělávací a výchovné centrum pro rodiny s dětmi se zaměřením na ochranu přírody a poznání řemesel, výrob a zpracování zemědělských produktů.

[www.vysokepole.cz](http://www.vysokepole.cz)

**Vyjížďky krytým koňským povozem**, vybaveným audiovizuálním průvodcem, po trase okolo bájně hory Klášťov přes Ploštinu a Dmnovice. [www.vysokepole.cz](http://www.vysokepole.cz)

### Pro děti

Při toulkách byste neměli s dětmi vynechat návštěvu středověkého hradu **Brumova**. O minulosti královského hradu a osudech místa se dozvíte při prohlídce stálé expozice ve sklepeních horního nádvoří. Na dolním nádvoří se pak v sezoně koná mnoho akcí, k nejoblíbenějším patří v srpnu Pohádkový hrad. <http://hrad.brumov-bylnice.cz>



### SPECIÁLNÍ TIP:

**Sklárna v obci Sidonie** (část Brumova-Bylnice) vznikla v roce 1788, dlouholetá tradice sklářské výroby zde skončila v roce 1938. Dochovaly se domky v dělnické kolonii z konce 19. a počátku 20. století, které ukazují životní úroveň sklářských dělníků. Před památkově chráněnými domy č. p. 65 až 70 stojí pec na společné pečení chleba. [www.brumov-bylnice.cz](http://www.brumov-bylnice.cz)



# Přijďte prožít a poznat Zlínský kraj!

## Více informací vám ráda poskytnou naše informační centra:

### **Bojkovice**

Palackého 172  
Tel.: +420 739 202 813  
[www.bojkovice.cz](http://www.bojkovice.cz)

### **Brumov-Bylnice**

Podzámčí 861  
Tel.: +420 577 330 138  
[www.brumov-bylnice.cz](http://www.brumov-bylnice.cz)

### **Buchlovice**

náměstí Svobody 24  
Tel./fax: +420 572 595 996  
[tic.buchlovice.cz](http://tic.buchlovice.cz)

### **Bystřice pod Hostýnem**

Pod Platany 2  
Tel./fax: +420 573 501 901  
[www.bystriceph.cz](http://www.bystriceph.cz)

### **Francova Lhota – Pulčín**

Pulčín 13, Tel.: +420 736 234 022  
[www.pulcin.cz](http://www.pulcin.cz)

### **Holešov**

nám. F. X. Ríchtra 190  
Tel./fax: +420 573 395 344  
[www.holesov.info](http://www.holesov.info)

### **Horní Lideč**

č.p. 115, Tel.: +420 571 447 261  
[www.hornilidec.cz](http://www.hornilidec.cz)

### **Karolinka**

Radniční náměstí 42  
Tel.: +420 739 322 851  
[www.karolinka.cz](http://www.karolinka.cz)

### **Kroměříž**

Velké náměstí 115  
Tel.: +420 573 321 408  
[www.kromeriz.eu](http://www.kromeriz.eu)

### **Kunovice**

Na Rynku 886  
Tel./fax: +420 572 549 999  
[www.mesto-kunovice.cz](http://www.mesto-kunovice.cz)

### **Luhačovice**

Masarykova 950  
Tel.: +420 577 133 980  
[www.luhacovice.cz](http://www.luhacovice.cz)

### **Napajedla**

Na Kapli 387  
Tel.: +420 577 944 247  
[www.napajedla.cz](http://www.napajedla.cz)

### **Nový Hrozenkov**

č.p. 451, Tel.: +420 571 451 806  
[www.novyhrozenkov.cz](http://www.novyhrozenkov.cz)

### **Rožnov pod Radhoštěm**

Masarykovo nám. 131  
Tel.: +420 571 652 444  
[www.roznov.cz](http://www.roznov.cz)

### **Slavičín**

Mladotické nábřeží 849  
Tel.: +420 577 342 251  
[www.mesto-slavicin.cz](http://www.mesto-slavicin.cz)

### **Soláň – Zvonice**

Bzové 325, Karolinka  
Tel.: +420 604 824 274  
[www.zvonice.eu](http://www.zvonice.eu)

### **Staré Město**

Za Radnicí 1823  
Tel./fax: +420 572 541 009  
[www.stminfo.uh.cz](http://www.stminfo.uh.cz)

### **Strání – Květná**

Rubance 877 (areál ZŠ)  
Tel.: +420 572 695 240  
[www.strani.cz](http://www.strani.cz)

### **Tlumačov**

Nám. Komenského 170  
Tel.: +420 577 929 023  
[www.tlumacov.cz](http://www.tlumacov.cz)

### **Uherské Hradiště**

Masarykovo nám. 21  
Tel.: +420 572 525 525,  
+420 572 525 529  
[www.uherske-hradiste.cz](http://www.uherske-hradiste.cz)

### **Uherský Brod**

Mariánské nám. 2187  
Tel.: +420 572 805 125  
[turista.ub.cz](http://turista.ub.cz)

### **Uherský Ostroh – Přizámčí**

Zámecká 24, Tel.: +420 572 503 960  
[www.ostrozsko.cz](http://www.ostrozsko.cz)

### **Valašská Bystřice**

č.p. 316  
Tel.: +420 571 759 716  
[www.valasskabystrice.cz](http://www.valasskabystrice.cz)

### **Valašské Klobouky**

Masarykovo nám. 103  
Tel.: +420 577 311 150  
[www.infocentrum-valasskeklobouky.cz](http://www.infocentrum-valasskeklobouky.cz)

### **Valašské Meziříčí**

Komenského 169  
Tel.: +420 571 684 558  
[www.info-vm.cz](http://www.info-vm.cz)

### **Velehrad**

U Lípy 302, Tel.: +420 571 110 538  
[www.velehradinfo.cz](http://www.velehradinfo.cz)

### **Velké Karlovice**

č.p. 299, Tel.: +420 571 444 039  
[www.velkekarlovice.cz](http://www.velkekarlovice.cz)

### **Vizovice**

Masarykovo nám. 1008  
Tel.: +420 577 599 110  
[www.vizovice.eu](http://www.vizovice.eu)

### **Vičnov**

č.p. 186, Tel.: +420 572 675 500  
[kskvicnov.cz](http://kskvicnov.cz)

### **Vsetín**

Dolní náměstí 1356  
Tel.: +420 575 755 144  
[www.vsetin.mic.cz](http://www.vsetin.mic.cz)

### **Zlín**

nám. Míru 12, Tel.: +420 577 630 222,  
+420 577 630 270  
[www.zlin.eu](http://www.zlin.eu)



## Sbal se a jed'!

[www.vychodni-morava.cz](http://www.vychodni-morava.cz)



Roku 2013 vydala Centrála cestovního ruchu Východní Moravy, o.p.s., držitel ocenění pro nejlepší  
destinační management v ČR 1993–2010, J. A. Bati 5520 | 761 90 Zlín | [turistika@vychodni-morava.cz](mailto:turistika@vychodni-morava.cz)  
Zpracování: m-ARK Marketing a reklama s.r.o., [www.m-ark.cz](http://www.m-ark.cz) | Mapy: SHOCART s.r.o.  
Foto: m-ARK, databáze CCRVM a partnerů z turistických oblastí a měst Východní Moravy  
Druhé, revidované vydání, náklad 90 000 ks. **Neprodejné.** [www.rr-strednimorava.cz](http://www.rr-strednimorava.cz), [www.vychodni-morava.cz](http://www.vychodni-morava.cz)