

Kroměřížsko Podmanivá krása



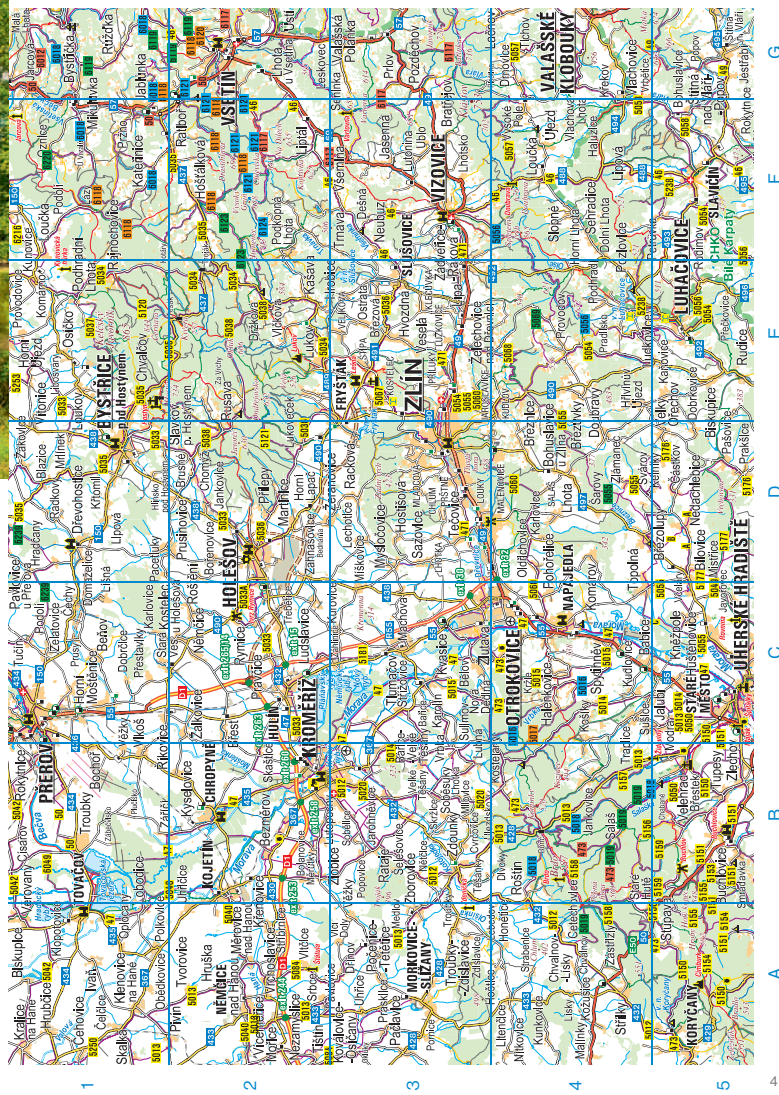

Podzámecká zahrada, Kroměříž

Kroměřížsko není rozsáhlá oblast, o to více vás překvapí množství památek, zajímavostí a okouzlující příroda Hostýnských vrchů a Chřibů. Centrem regionu je Kroměříž. Jedno z nejkrásnějších měst České republiky je právem nazýváno Hanáckými Aténami. Nachcne vás svou atmosférou, unikátním Arcibiskupským zámek s nádhernými sály a světověznámou obrazárnou. Zámek je spolu se zámeckými zahradami zapsán na Seznam památek UNESCO.

Na historické skvosty ovšem narazíte i na dalších místech. Dominantou Holešova je raně barokní zámek s rozlehlým francouzským parkem. V Holešově najdete také historicky cenné památky židovské kultury – synagogu a hřbitov. Ojedinelou historickou a uměleckou hodnotu má barokní hřbitov ve Střílkách. Při výletech navštívíte známé poutní místo Svatý Hostýn s impozantní bazilikou Nanebevzetí Panny Marie a neobyčejnou křížovou cestou. Vrchol Hostýna zdobí kamenná rozhledna z doby císaře Františka Josefa I.



Nenechte si ujít ani další zajímavá místa, rodiště kubistického malíře Emila Filly v Chropyni nebo bystřický zámek, který vlastnil potomci slavného generála Loudona. O dvě století zpátky do hanácké vesnice se pak přenesete při návštěvě skanzenu v Rymicích. Ke Kroměřížsku patří i vino a proslulé arcibiskupské sklepy vyrábějící mešní vína už od dob krále Karla IV. Region se může pochlubit také mnoha přírodními krásami. Najdete tu rozsáhlé bukové porosty s jedinečnými skalními útvary a historickými stavbami v Chřibech, krásné lesy Hostýnských vrchů, mrtvá ramena a rybníky Pomoraví i zámecké parky Kroměříže či Holešova. Zajímavá místa budete objevovat při pěších turách, na kole, in-linech, z paluby lodi, při výjezdkách na koních nebo v zimě na běžkách. Můžete se vydat na výlety po cyklostezce kolem řeky Moravy, do Chřibů nebo na Hostýnskou magistrálu. Z pestré nabídky pěších i cyklistických tras na Kroměřížsko si vybere opravdu každý – rodiny s dětmi, stejně jako náročnější turisté.



A
B
C
D
E
F
G
1
2
3
4
5

Za filmovými příběhy zámku a po nádherných cyklostezkách



Veliké náměstí v Kroměříži

Top TIP



Do pivovarů

Na stoletou tradici pivovarnictví v Kroměříži dnes navazují minipivovary.

Jeden z nich je v památkově chráněném objektu v centru města, kde se seznámíte s historií, způsobem vaření piva, prohlédnete si varnu i ostatní technologie a ochutnáte pivo zrající v historických sklepních prostorách ze 14. století. Pivo z dalšího minipivovaru, otevřeného v roce 2012, ochutnáte v místních hospůdkách.

www.kromeriz.cz

Top akce



Kroměříž je městem kultury, koná se zde řada akcí: např. od června do srpna jsou to pravidelné koncerty vážné hudby v Arcibiskupském zámku a zahradách – **Festival hudba v zahradách a zámku**. Vystoupením folklorních souborů a jarmarkem lidových řemesel ožije město v srpnu při **Krajských dožínkách Zlínského kraje**. www.mesto-kromeriz.cz

4denní program:

Kroměříž – cyklostezky řeka Morava, Batův kanál, Hulín, Záhlnice
Cyklomapu s popisem tras žadejte v místě svého pobytu, kola lze půjčit na nádraží ČD nebo v informačním centru na Velikém náměstí.

- 1. DEN:** Příjezd do Kroměříže, prohlídka města a Podzámecké zahrady, v podvečer vyjížďka na kole z Kroměříže, Dolní zahrady přes přírodní park Záhlnické rybníky do Záhlnic a zpět (12 km).
- 2. DEN:** Dopoledne si prohlédnete zámek, Biskupskou mincovnu, arcibiskupské sklepy, historickou vodárnu, odpoledne vyjížďka na kole po krásné cyklostezce Kroměříž – Kvasice – Otrokovice – Spytihněv (Batův kanál) a zpět (50 km).
- 3. DEN:** Vydaté se do Hostýnských vrchů na trasu dlouhou 37 km. Odjezd cyklobusem na zastávku Rajnochovice, Tesák, odtud po hostýnské magistrále přes lokalitu U Tří kamenů na rozcestí Bukovina (možno odbočit na Hostýn, cca 1,5 km), kde pojedete dále po trase Rusava – Brusné – Holešov – Rymice – Količín – Hulín – Kroměříž.
- 4. DEN:** Dopoledne navštívíte unikátní Květnou zahradu, potom vás čeká příjemný cyklovýlet na trase Kroměříž – Barbořina – Hradisko – Bezměrov – elektrárna na Strži – Kroměříž (14 km).



Kroměříž (str. 41, B2)

www.mesto-kromeriz.cz

Město nazývané „Hanácké Atény“ bylo po staletí letním sídlem olomouckých biskupů a arcibiskupů. Arcibiskupský zámek a jeho

unikátní zahrady, Podzámecká a Květná, jsou zapsány na seznamu UNESCO. Zámek s bohatě zdobenými interiéry je oblíbeným místem filmářů (točil se zde např. Amadeus nebo nově zpracování Angeličky). Mimořádná je knihovna, rokokový Sněmovní sál a světoznámá obrazárna s díly významných evropských malířů 15.–18. století. Nejcenější je Tizianův obraz Apollo a Marsyas. Centrum Kroměříže je památkovou rezervací, na Velikém náměstí se nachází Muzeum Kroměřížska (www.muzeum-km.cz) a Památník Maxe Švabinského, mapující život slavného rodáka. Jeho mozaikové lunety, původně určené pro výzdobu Národního divadla v Praze, najdete v areálu Octárna v bývalém františkánském klášteře.



Květná zahrada – patří mezi nejvýznamnější díla zahradní architektury v celosvětovém měřítku, byla založena v 17. století. Dominantou je 244 m dlouhá kolonáda zdobená

sochami a rotunda s Foucaultovým kyvadlem.

Podzámecká zahrada – park v anglickém stylu se vzácnými dřevinami, vodními plochami a zookoutkem.



Biskupská mincovna – po sbírce vatikánské jde o druhou nejvýznamnější sbírku církevních ražeb na světě, kolekce obsahuje přes 10 000 kusů mincí a medailí.

www.azz.cz

Arcibiskupské vinné sklepy – Historické sklepy založené ve 13. století, umístěné 6,5 m v podzemí. Víno zraje v historických dřevěných sudech, nejstarší pochází z roku 1805. Možnost prohlídky sklepů a ochutnávky přírodních vín.



Letiště Kroměříž – vyhledkové lety. www.lkkm.cz

Hulín (str. 41, C2), www.hulin.cz

První písemná zmínka o městě pochází z roku 1224, významnou památkou je kostel sv. Václava s vzácným románským portálem z první pol. 13. století. Ve městě je koupaliště s venkovním bazénem, minigolfem a hřištěm.

Pravčice – Muzeum zemědělské techniky

našich dědů (str. 41, C2)

Rozsáhlá sbírka historického nářadí a strojů. Obci přichází cyklostezka z Hulína do Holešova.

Přírodní park Záhlnické rybníky (str. 41, C2)

Představuje jedinečné území na středním toku Moravy, komplex rybníků, přílehlých luk a lužního lesa, hnízdiště ptáků. Vede tudy Naučná stezka Zámeček, dlouhá 5,5 km, 13 zastavení, vhodná pro pěší, cyklisty, část i pro in-line bruslaře.



Záhlnice – Muzeum Františka Skopalika – záhlnický rodák, propagátor moderního polního hospodářství v Rakousku-Uhersku.

Kvasice (str. 41, C3), www.kvasice.cz

Původně tvrz ze 14. století byla o dvě století později přestavěna na renesanční zámek. V obci je kostel zasvěcený Panně Marii a Janu Nepomuckému, sportovní areál u cyklostezky.

Pro děti

Ve sportovním a rekreačním **areálu Bajda v Kroměříži** se s dětmi v letních měsících osvěžíte na oblíbeném koupališti s bazénem, skluzavkou a brouzdalištěm pro nejmenší. Zahřát si můžete petanque, badminton, stolní tenis, plážový volejbal a nohejbal. Vedle koupaliště se nachází tenisové kurty.

www.bajda.eu



SPECIÁLNÍ TIP:

Vodní elektrárna na Strži leží na břehu řeky Moravy, 4 km od centra Kroměříže. Zprovozněna byla v roce 1923, ve své době představovala vrcholné energetické dílo v Československu a patřila k nejmodernějším svého druhu na světě. Elektrárna má dodnes fungující Kaplanovy vodní turbíny. Dovnitř se lze podívat po telefonické objednávce. www.kromeriz.eu

Okolo Kroměříže za králem Ječmínkem, za košíkáři i po nové cyklostezce



Prohlídka zámku v Chropyni

Top TIP

Cyklostezka po vyřazené železniční trati

Nově vybudovaná cyklostezka z Morkovic do Nezamyslic

vznikla na místě lokální železniční trati, kde poslední vlak projel v roce 1998. Původní železniční trať byla dlouhá 12 km, cyklostezka je o 400 m kratší. Vede přes 7 obcí a spojuje Zlínský kraj s Olomouckým. V letních měsících si můžete udělat přestávku a osvěžit se na koupalištích v Morkovicích, Kovalovicích nebo Nezamyslicích.

Top akce



4denní program pro kola a in-liny:

Chropyně – Zdounky – Věžky – Morkovice-Slížany
Žádejte cyklomapu v místě svého pobytu.

- 1. DEN:** Příjezd do Kroměříže, prohlídka města, v podvečer in-line výlet po nádherné cyklostezce do Kvasic a zpět (12 km).
- 2. DEN:** Dopoledne pojedete do obce Morkovice-Slížany, kde si prohlédnete košíkářské muzeum, odpoledne vás čeká výlet po nové cyklostezce na trase z Morkovic-Slížan do Nezamyslic a zpět (24 km). Na zpáteční cestě se projdete po naučné stezce v obci Zdounky (4,6 km). Pokud bude hezky, můžete se vykoupat v Morkovicích-Slížanech, Honěticích nebo v Roštíně.
- 3. DEN:** Odjezd do Chropyně, prohlédnete si zámek s expozicemi a potom se vydáte na pěší výlet okolo Zámeckého rybníka po naučné stezce Okolo Chropyně (3,5 km). Můžete si zajít na koupaliště s vyhřívanou vodou v Chropyni a vrátíte se do Kroměříže. V podvečer se projedete na bruslích z Kroměříže, Dolní zahrady do přírodního parku Záhlavnické rybníky a zpět (8 km).
- 4. DEN:** Odjezd do Otrokovic, in-line výlet po stezce kolem řeky Moravy a Bařova kanálu z Otrokovic přes Napajedla, Spytihněv, Babice, Uherské Hradiště a zpět (40 km).

Hanácké slavnosti v Chropyni – každý lichý rok na přelomu května a června se koná slavnost spojená s folklorními vystoupeními, jarmarkem, ukázkami tradičních řemesel a Jízdou krále Ječmínka.



Chropyně (str. 41, B2)
www.muchchropyne.cz

Dominantou města je zámek z počátku 17. století spojený s pověstí o hanáckém králi Ječmínkovi, jeden ze zámeckých sálů je po něm pojmenován. V zámku najdete muzejní expozici věnovanou místní historii, lidové kultuře, zemědělství a rybníkářství, unikátní sbírku zbraní ze 17. století a Památník slavného chropyrského rodáka malíře Emila Filly (www.muzeum-km.cz). V Chropyni se nachází kostelík sv. Jiljí a technická zajímavost – vodní viadukt na mlýnském rameni Malé Bečvy.

Koupaliště – vyhřívaná voda, tobogan, skluzavky, atrakce, hřiště na volejbal a míčové hry.
www.smmchropyne.cz

Naučná stezka Okolo Chropyně – seznamuje s přírodními zajímavostmi okolí města a hanáckou lužní krajinou. Délka 3,5 km, 12 zastavení, vhodná pro pěší i cyklisty.

Morkovice-Slížany (str. 41, A3)
www.morkovice-slizany.cz

V obci se nachází kostel sv. Jana Křtitele ze 14. století (později byl barokně přestavěn), zámek (t.č. v rekonstrukci) a středověký pranýř. Na místním hřbitově je pochována dcera J. K. Tyla. Obec je známá díky více než dvě stě let staré košíkářské tradici. V roce 2010 bylo otevřeno Košíkářské muzeum s dílnou, které je umístěno v jednom z nejstarších domů. Seznámíte se s přípravou a zpracováním proutí, uvidíte koše, demížony nebo cestovní kufr.

Koupaliště – venkovní bazén, sportovní aktivity.
www.morkovice-slizany.cz

Zdounky (str. 41, B3), www.zdounky.cz

V obci stojí původně gotický farní kostel Nejsvětější Trojice, nachází se zde dvě přírodní památky Dražov a Kamenec. V části obce Divoky začíná **Naučná stezka Boží**, která seznamuje s krajinou v okolí obce a podhůřím Chřibů. Vede údolím Divockého potoka na vrch Kamenec a zpět. Měří 4,6 km, je vhodná pro pěší.



Aquacentrum – bazén se slanou vodou, sauna.
<http://aquacentrum-zdounky.cz>

Věžky (str. 41, A3), www.obecvezky.cz

Obec s renesančním kostelem, postavil jej v roce 1904 Gustav Redlich. Pod kostelem se nachází hrobka rodiny Redlichů. Nedaleko obce stojí pomník amerického pilota, který zde byl za 2. světové války sestřelen.



Roštín (str. 41, B4), www.rostin.cz

Jedna z nejstarších obcí na Kroměřížsku. U silného pramene cca 1,5 km od obce stojí Roštínská kaple z roku 1907.

Koupaliště – plavecký a dětský bazén s ohříváním vodou.
Rekreační areál Kaminka.



Pro děti

Na vycházku s dětmi se vydejte po **naučné stezce**, která vás provede lužním lesem **kolem Zámeckého rybníka v Chropyni**.

Byl vyhlášen národní přírodní památkou, vyskytuje se zde vzácná kotvice plovoucí nebo kolonie racka chechtavého. Trasa je dlouhá 3,5 km, můžete jít pěšky nebo se projet na kole. Děti si odpočinou a pobaví se na stanovišti, které je vybaveno herními prvky.



SPECIÁLNÍ TIP:

Větrný mlýn Velké Těšany (str. 41, B3)

Na Kroměřížsku se zachovaly tři větrné mlýny, jeden z nich stojí nad obcí Velké Těšany, 3 km od Kroměříže. Dvoupatrová dřevěná stavba se sedlovou střechou byla postavena v roce 1830. Při prohlídce s průvodcem se dozvíte zajímavé informace o technické památce. U Velkých Těšan stojí také památná lípa, její stáří je odhadováno na 370 let. www.muzeum-km.cz



Zámek a zahrada jako ve Francii, unikátní synagoga i větrný mlýn



Zámek v Holešově

Top TIP




Židovský hřbitov a synagoga

Šachova synagoga, jedna z nejstarších v ČR, byla postavena po r. 1560. Patří mezi světové unikáty – je jedinou zachovalou synagogou tzv. polského typu, která je charakteristická výzdobou květinovými, ovocnými či zvířecími motivy. Uvnitř se nachází expozice věnovaná historii Židů na Moravě. Nedaleko synagogy najdete hřbitov s více než 1500 náhrobků a tumbou významného rabína Šacha, ke které míří návštěvníci z celého světa. www.holesov.info

Top akce



Týden židovské kultury v Holešově – výstavy, přednášky, koncerty židovské hudby a filmy **Bikemaraton Drásal** – náročný závod Hostýnskými vrchy startuje každý rok v červenci z holešovského náměstí. Závod nese jméno legendárního hanáckého obra Drásala, který v Holešově žil a je na místním hřbitově pochován.



Holešov (str. 41, D2)

www.holesov.info

První zmínka o městě pochází z roku 1134, archeologické nálezy dokládají osídlení ve starší době

bronzové. K nejvýznamnějším památkám patří kostel sv. Anny a bývalý klášter trinitářů, nám. Dr. E. Beneše s měšťanskými domy a morovým sloupem z počátku 18. století nebo kostel Nanebevzetí Panny Marie s Černou kaplí. Unikátní jsou židovské památky (synagoga, hřbitov).

Zámek – raně barokní zámek, který obklopuje rozsáhlý park francouzského typu o rozloze 62 ha. Působivý je systém vodních kanálů ve tvaru Neptunova trojzubce. Součástí parku je Růžová zahrada s pomníkem rodáka, hudebního skladatele F. X. Richtera. Najdete zde hvězdárnu přestavěnou z původního zahradního altánu v roce 1959. Možnost prohlídky hvězdárny a noční pozorování oblohy.

Zámecké koupaliště Holešov – plavecký a dětský bazén, skluzavky, hřiště na volejbal, nohejbal.

Sport Centrum – krytý plavecký a dětský bazén, tobogan, posilovna, sauna, squash.

Miniaturgolf MGC, www.mgcholesov.cz

Ranč u Tuffa – výjizdky na koních, výuka jízdy v anglickém i westernovém stylu, jízdy na koních a ponících pro děti.

Židovský hřbitov a synagoga – → Top TIP na str. 46



Unikátní Černá kaple – z roku 1748 v chrámu Nanebevzetí Panny Marie patří k nejvýznamnějším holešovským kulturním památkám. Černou se nazývá proto, že tato barva převládá ve výzdobě, jež je kombinací imitovaného černého a šedého mramoru stěn. Sloužila jako hrobka rodiny Rottalů a Vrtnů. Možnost prohlídky s průvodcem.

Skansen Rymice (str. 41, C2)

www.muzeum-km.cz


Areál památek lidového stavitelství východní Hané. Interiéry domů jsou vybaveny tradičním inventářem kuchyní, světnic a hospodářských místností, nachází se zde dílna vesnického sedláře a kovárna. Součástí



skanzen je větrný mlýn německého typu, který byl přenesen z blízkých Bořenovic. V tvrzi je muzeum s expozicemi z historie obce, o větrných mlýnech na Moravě a ve Slezsku a o dějinách venkovského lidu na Hané.

Rusava (str. 41, E2), www.rusava.cz

Obec leží v severozápadní části Přírodního parku Hostýnské vrchy, oblíbené místo letní i zimní turistiky (lyžařský vlek, upravené běžecké trasy). Okolí je prokánou hustou sítí tras pro pěší i cyklisty, prochází zde poutní cesta z Velehradu na Svatý Hostýn, naučná stezka **Rusavské chodníčky**, portálská trasa **Portálské chodníčky** (Rusava – Bečka – Tesák – Rajnochovice – Podhradní Lhota) a naučná stezka **Hostýnské vrchy**.



Muzeum Rusava – připomíná historii obce, kulturu a způsob života obyvatel, představuje tradiční řemesla, nářadí, valašské kroje. www.rusava.cz

Pro děti

Vydejte se s dětmi na **koupaliště na Rusavě** s vyhřívanou vodou, bazény, toboganem a dalšími atrakcemi. V areálu je dětský koutek s lezeckou stěnou a průlezkami, asfaltové hřiště na míčové hry a hřiště na plážový volejbal. www.rusava.cz



SPECIÁLNÍ TIP:

Zemanova kovárna

na Holajce v Holešově

Vznikla už v době vlády rodu Rottalů jako panská kovárna. Dnešní jméno dostala po kováři Zemanovi, který ji vlastnil až do 70. let minulého století. V dílně se zachovalo původní vybavení, kovadlina, dmychadlo a další nářadí. V roce 2012 zde bylo otevřeno nové Muzeum kovárství, jehož součástí jsou i zachovalé středověké chodby a turistická ubytovna. www.holesov.info



Poznáte Svatý Hostýn, Loudonský hřbitov i valašskou katedrálu



Bazilika na Svatém Hostýně

Top TIP



Jurkovičova křížová cesta


Křížová cesta u baziliky Nanebevzetí Panny Marie na Svatém Hostýně je dílem slovenského

architekta Dušana Samo Jurkoviče, který vycházel z tradice valašských lidových staveb. Křížovou cestu tvoří třináct dřevěných a zdobených kapliček, které působí dojmem, jako by vystupovaly z lesa. Obrazy pro jednotlivá zastavení maloval Joža Uprka a Jano Köhler, zdobení bylo dokončeno ve 30. letech 20. století. www.hostyn.cz



Top akce

Od března do listopadu se každoročně konají **poutě na Svatý Hostýn**. V Bystřici pod Hostýněm patří k významným kulturním akcím **Bystřické zámecké slavnosti** – festival komorní hudby s účastí špičkových interpretů (červen) nebo folklorní festivaly **Na rynku v Bystřici a Podhostýnské září**.



Bystřice pod Hostýnem

(str. 41, D1)

www.bystriceph.cz

Nejvýznamnější památkou ve městě je

zámek z první poloviny 15. století, který představuje ojedinělou ukázkou postupné modernizace panských sídel. Na zámku si prohlédnete místnosti, které obývali příbuzní rodiny slavného generála Loudona, půdu, sklepy nebo muzeum s expozicí keramiky nebo výstavu o historii výroby ohýbaného nábytku. Ve městě najdete i další památky, např. kostel sv. Jiljí, kapli sv. Váňvínce, unikátní platanovou alej u Bystřičky nebo Loudonský hřbitov vybudovaný v roce 1894 Arnoštem z Loudonu. Jeho náhrobek stojí samostatně uprostřed hřbitova.

Zámecká cyklopůjčovna – v informačním centru na zámku si můžete půjčit horská kola.

www.bystriceph.cz

Park Zahájené – venkovní koupaliště, dětské hřiště, minigolf, tenisový kurt.

Svatý Hostýn (str. 41, E1), www.hostyn.cz

Významné mariánské poutní místo, dominantou je bazilika Nanebevzetí Panny Marie. Vedle baziliky stojí kaple sv. Jana Sarkandra z roku 1889, kousek od ní začíná stará křížová cesta a cesta Dušana Samo Jurkoviče, které se spojují posledním zastavením v rotundě u hřbitova.

Další zajímavostí je Vodní kaple s pramenem zázračné vody, který podle staleté pověsti vytryskl při tatarském obležení v roce 1241 k záchraně křesťanů. V prostorách Jurkovičova sálu v areálu poutních domů je umístěno Svatohostýnské muzeum s expozicí věnovanou historickému vývoji Hostýna, doplněnou o archeologické nálezy.

Druhá expozice představuje přírodu Hostýnských vrchů. www.hostyn.cz



Naučná stezka Příroda Hostýnských vrchů – 1,7 km, 8 zastavení, seznámení s významnými druhy rostlin a živočichů oblasti, Svatý Hostýn – Chvalčov, vhodná pro děti.

Naučná stezka Hostýnské vrchy – délka 16,6 km, 11 zastavení, prochází řadou ekologicky cenných území Hostýnských vrchů na trase z Hostýna přes Tesák do Rajnochovic. Vhodná pro pěší, cyklisty a v zimě pro běžkaře.

Vrch Hostýn (735 m n. m.) – výchozí místo a cíl letních i zimních turistických tras. Leží na pátevní hřebenové trase „Hostýnské magistrály“, což je 52 km značených tras s odpočívadly, vhodných pro turisty i cyklisty, v zimě upravovaných pro běžkaře.

Rajnochovice (str. 41, E1)

www.rajnochovice.eu

Na území obce leží nejvyšší vrcholy Hostýnských vrchů – Kelčský Javorník (865 m n. m.) a Čerňava (844 m n. m.). Významnou památkou a poutním místem je barokní kostel Narození P. Marie a sv. Anny, který je nazýván valašskou katedrálou.

V Rajnochovicích je několik možností k hipoturistice, vyjíždějí s koňskou brýčkou, včetně víkendových a prázdninových pobytů.




Rusava → str. 47

Pro děti

Vyjdete s dětmi 60 železných schodů na 15 metrů vysokou **rozhlednu na Svatém Hostýně** a odměnou vám bude krásný výhled na Hostýnské vrchy a okolí. Základní kámen stavby položil

v roce 1897 při své návštěvě císař František Josef I.


Součástí rozhledny je i kaple. www.hostyn.cz
V horkých letních dnech děti potěší návštěva **koupaliště v městském lesoparku Zahájené** v Bystřici pod Hostýněm. V areálu najdete i dvě dětská hřiště, zahrát si můžete minigolf, petanque. www.bystriceph.cz



SPECIÁLNÍ TIP:

Thonet a jeho nábytek

Bystřice pod Hostýněm je spojena s rodinou Thonetů, kteří zde v 2. polovině 19. století založili továrnu na ohýbaný nábytek, ve své době největší v Evropě. Na zámku v Bystřici pod Hostýněm si můžete prohlédnout unikátní výstavu přibližující nejkrásnější ohýbané židle z produkce této proslulé značky.



Zažijte Chřibý: příroda, westernový ranč, zřícenina hradu i Králův stůl



Westernové ježdění na ranči

Top TIP

Rozhledna Brdo

Na Brdu, nejvyšší hoře Chřibů (587 m n. m.), stávala dřevěná vyhlídka, kterou

v roce 2004 nahradila nová kamenná rozhledna. Pískovec a dřevo na stavbu nejvyšší kamenné rozhledny na Moravě (23,9 m) pochází z místního kamenolomu a okolních lesů. Z rozhledny se otevírají krásné výhledy na Moravskoslezské a Vsačké Beskydy, Západní Tatry, Malou Fatru a Jeseníky. www.obcekostelany.cz

Top akce




Akce a různá představení připravují během sezony pro návštěvníky na **ranči v Kostelanech**. Těšit se můžete např. na akce Jeden den kobojem, westernové závody nebo noční koňskou show.

4–7denní program:

Cimburk – Kostelany – Velké Těšany – Bunč – Brdo – Koryčany – Roštín

- 1. DEN:** Přijezd do oblasti Chřibů, ubytování (Kostelany, Koryčany, okolí), prohlédnete si ranč v Kostelanech.
- 2. DEN:** Čeká vás výlet krásnou přírodou na kamennou rozhlednu. Přijedete do turistického střediska Bunč na hřebeni Chřibů a vydáte se na středně náročnou trasu (9 km) na nejvyšší horu Chřibů Brdo s vyhlášenou kamennou rozhlednou. Pokračujete k Roštínské kapli a přes rekreační areál Kaminka se dostanete zpět na Bunč.
- 3. DEN:** Během výletu poznáte krásy Koryčanska, čeká vás náročnější túra, dlouhá 16 km. Půjdete po lesních cestách z Koryčan do Vřavy, pokračujete k majestátnímu hradu Cimburk, dále ke zřícenině Strileckého hradu a zpět do Koryčan.
- 4.–7. DEN:** Odpočíváte a vybíráte si z pestré nabídky tras pro pěší i cyklisty. Můžete si projít Spáčilovu naučnou stezku z Kostelán na Bunč, která je vhodná i pro horská kola (13,5 km). Vydat se můžete do jižní části Chřibů po trase Koryčany, Jestřábice, Moravany, Kameňák, Zavadilka, Moravanské louky, U Křížku, Hora sv. Klimenta, Vřesovice a zpět do Koryčan (35 km).




Kostelany (str. 41, B4)

www.obcekostelany.cz
Obec s několika mohylovými pohřebišti a historickým smírcím křížem pod vrcholem Kameňáku. Začíná zde Spáčilova naučná stezka, která vede přes Novou Dědinu na Bunč a nese jméno historika a spisovatele Jindřicha Spáčila. Seznámíte se

s historií těžby ropy u Kostelán, uvidíte mohylové pohřebiště z 9. století, pískovcové skály Budačina a Kominky, oblíbený cíl horolezců. Trasa měří 13,5 km a je vhodná i pro horská kola.

Sportovní hala – tenisové kurty, posilovna, sauna. **Ranč Kostelany** – westernové městečko, vyjíždky na koních, půjčovna horských kol, petanque, tenis, hřiště, aquacentrum s bazénem a saunou.



Bunč (str. 41, B4)

Vyhledávané turistické a rekreační středisko v chřibských lesích. Najdete zde repliku zvonice z první poloviny 20. století, v okolí je řada zajímavosti – skalisko Jeřábina známé jako Vylízaná skála nebo Kominské skály.

Bařice-Velké Těšany (str. 41, C3)

www.bařice-velketesany.cz

Obec Bařice-Velké Těšany leží v severní části chřibských lesů s řadou památek. Patří k nim památná lípa (obvod kmene 470 cm), dvě kaple se zvonici a **větrný mlýn ve Velkých Těšanech**.

Koryčany (str. 41, A5)

www.korycany.cz

Koryčany jsou historickou obcí. Zajímavý je kostel sv. Vavřince s pěti oltáři, židovský hřbitov s 200 náhrobky. Najdete zde výborné podmínky pro sportovní vyžití.

Sportovní centrum s halou, fitcentrem, saunou, koupalištěm, hřišti na fotbal, volejbal či tenis doplňují četné možnosti pro hipoturistiku.



Cimburk (str. 41, A5)

Rozsáhlá zřícenina gotického hradu, který byl vybudován v první polovině 14. století. Odolal nájezdům švédských vojsk, ale o čtyři století později byl opuštěn. Hradu dominuje věž spojená se zbytky paláce. Expozice v baště je věnována historii a stavebnímu vývoji hradu.

Střílky (str. 41, A4)

www.obcestriky.cz

Nejvýznamnější památkou v obci je hřbitov z první pol. 18. st., který je svou originální architekturou a sochařskou výzdobou perlo stavitelského a sochařského umění baroka. Hřbitov je národní kulturní památkou a prohlídku lze v turistické sezoně absolvovat se školeným průvodcem. Kousek od obce se nachází zřícenina Strileckého hradu, odkud jsou krásné výhledy do okolí.



Pro děti

Na **ranči v Kostelanech** poznáte s dětmi atmosféru Divokého západu a zažijete mnoho dobrodružství. Můžete se také projet na koni.

Dalším tipem je návštěva nově opraveného koupaliště v **Roštíně** s bazény pro děti i dospělé a tenisovými kurty.

SPECIÁLNÍ TIP:

Spáčilova naučná stezka

První historicko-přírodovědná naučná stezka v Chřibech nese jméno místního rodáka Jindřicha Spáčila. Na 13,2 km a pěti zastaveních představuje historické i přírodní zajímavosti severozápadní části Chřibů. Stezka vede z Kostelán přes Tabarky, mohylové slovanské pohřebiště z 9. století. Dál vede přes Kudlovskou dolinu až k letovisku Bunč, kde končí. www.vychodni-morava.cz



Slovácko Ve víru barev a chuti



Kunovice

Slovácko nabízí nejen jedinečné spojení památek, staveb lidové architektury a významných archeologických nálezů, ale také lidové tradice, výborné víno a nádhernou přírodu. Najdete tu přírodní krásy Chřibů a Bílých Karpat, které byly vyhlášeny biosférickou rezervací UNESCO. V létě i v zimě si vyberete z husté sítě naučných tras a turistických stezek určených pro pěší, cyklisty i běžkaře. Při svých toulkách po hradech a zámcích budete obdivovat umění našich předků, navštívíte velkomoravská hradiška Starého Města, nejvýznamnější poutní místo Velehrad a seznámíte se s historií míst spojených s učitelem národů Janem Amosem Komenským. Slovácko je samozřejmě krajem vína a kolébku desítek nových odrůd. Jedinečná chuťová pestrost a rozmanitost vůní slováckých vín pramení z rozličných půdních a teplotních podmínek. Při poznávání slováckých vín vám pomůžou i Moravské

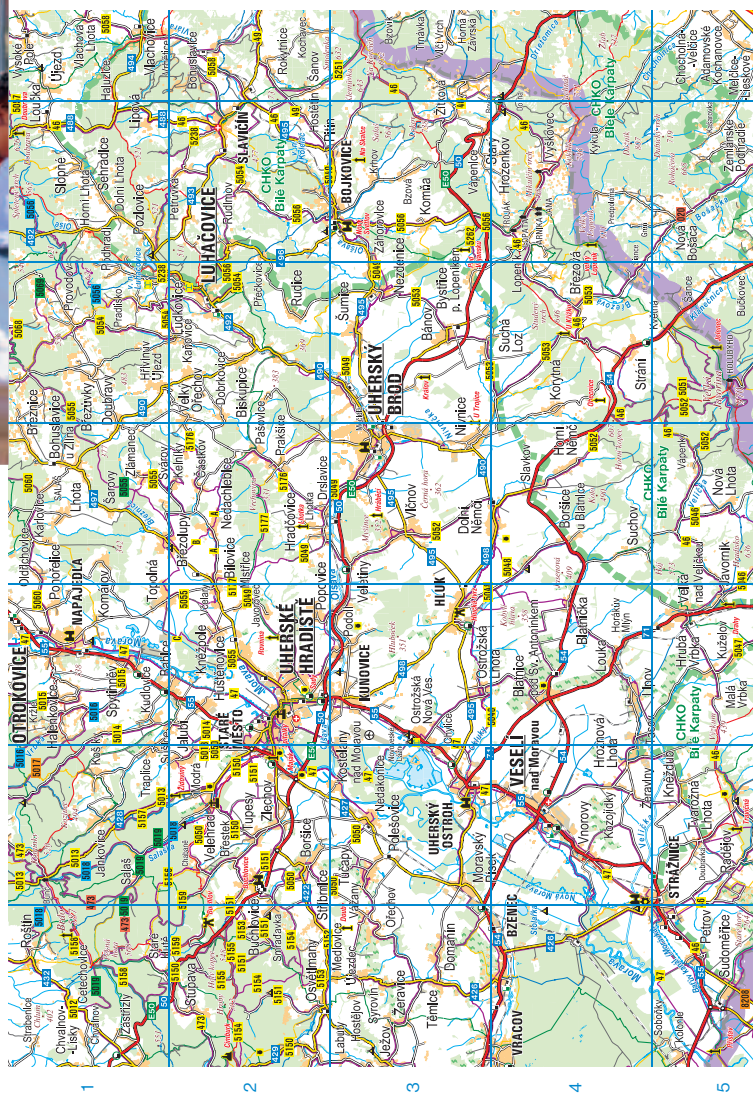


www.slovacko.cz

vínarské stezky, což je více než 1 000 km značených tras. Další možnosti, jak poznat Slovácko a zažít jeho neopakovatelnou atmosféru, je vybrat si z mnoha folklorních festivalů, jarmarků, košů a slavností vína. Nenechte si ujít slováckou slavnost - Slovácká Jizda králů, která byla v roce 2011 zařazena na Seznam světového nehmotného kulturního dědictví UNESCO. Krásy regionu objevíte při pěších túrách, na kole, na koni, při vyhlídkových letech v balonu a při plavbách po Baťově kanálu, kdy můžete spojit plavbu lodí s výlety na kole za dalšími zajímavostmi v okolí nebo využít kombinaci různých nabídek na vícedenní cestování po této jedinečné vodní cestě. A po náročném dni se v horkých letních dnech určitě rádi osvěžíte na některém z přírodních koupališť nebo v moderních aquaparcích. Slovácko prostě nabízí řadu aktivit a možností, jak prožít dovolenou. Stačí jen přijet a vybrat si program, který bude vyhovovat právě vám.



Slovácko – vítěz soutěže Evropské destinace nejvyšší kvality – EDEN 2011



G
F
E
D
C
B
A
1
2
3
4
5

Na Bařův kanál, do vinných sklepů, za letadly i ke slováckému „moři“



Cyklostezka podél Bařova kanálu

Top TIP

Slovácké slavnosti vína a otevřených památek

Každý rok na začátku září Uherské Hradiště zaplní desítky folklorních souborů, cimbalových muzik a dechových kapel, které společně s ochutnávkou vín, burčáku a regionálních specialit přináší návštěvníkům nezapomenutelný zážitek. Jediná akce spojuje slovácký folklor, lidové a vinařské tradice s krásou historických památek. Přijďte kořstovat, ochutnávat, poznávat a bavit se. www.slavnostivinauh.cz

Top akce



4denní cyklistický program:

Uherské Hradiště – Staré Město – Kunovice – Ostrožská Nová Ves – Uherský Ostroh – Popovice

- 1. DEN:** Přijezd do Uherského Hradiště, ubytování, v podvečer prohlídka města a procházka k Bařovu kanálu.
- 2. DEN:** Dopoledne si prohlédnete Památník Velké Moravy ve Starém Městě, pak vás čeká cyklistický výlet kolem Bařova kanálu po nádherné cyklostezce z Uh. Hradiště přes Spythněv, Napajedla, Otrokovice a zpět (40 km). Možnost zapůjčení jízdních kol, informace podá Městské informační centrum v Uh. Hradišti.
- 3. DEN:** Pojedete na kole kolem řeky Moravy na trase Uherské Hradiště – Kostelany nad Moravou, kde odbočíte přes most (technická památka), a přijedete do Ostrožské Nové Vsi. Tady se můžete vykoupat v jezerech s velmi čistou vodou, zahrát si golf nebo si prohlédnout zdejší lázně. Přes Kunovice se potom vrátíte do Uherského Hradiště (20 km). V Ostrožské Nové Vsi můžete odbočit na zámek do Uherského Ostrohu. Pokud vás neláká cyklovýlet, můžete si půjčit člun (přístaviště pro půjčení lodí je několik) a vydat se na plavbu po Bařově kanálu. V podvečer navštívíte Mařatické vinné sklepy.
- 4. DEN:** Dopoledne odjedete do Popovic, kde si prohlédnete Potomákovu muzeum krojů, po obědě odjedete domů nebo můžete pokračovat po dalších trasách (str. 60–61).

Slovácká Jízda králů – UNESCO

Jednou za dva roky v květnu (sudy rok) se v Kunovicích koná Slovácká Jízda králů. První písemná zmínka o této slavnosti v Kunovicích je z roku 1897.

Kunovské léto – třetí týden v červnu patří Kunovice mezinárodnímu dětskému folklornímu festivalu.

Festival hudebních nástrojů lidových muzik ožví v říjnu Uherské Hradiště a v listopadu se koná **Zehňání svatomartinských vín**. www.uherske-hradieste.cz



Uherské Hradiště

(str. 53, C2)

www.mesto-uh.cz

www.uherske-hradieste.cz

Centrum Slovácka, město s velkomoravskými památkami,

bohatou historií a památkovou zónou. K nejzajímavějším patří kostel sv. Františka Xaverského, Stará radnice s nakloněnou věží, barokní měšťanské domy, kaple sv. Alžběty, židovská synagoga nebo františkánský klášter.

Areál měšťanských vinných sklepů – od 2. poloviny 17. století zde dochází k výstavbě vinných sklepů, jejich zvláštnosti jsou nadstavby určené pro chvíle odpočinku. Mezi nejkrásnější patří barokní nadsklepní dům U Lisu, kde se zachoval původní lis na révu.

Slovácké muzeum – národopisné sbírky, expozice Slovácka. www.slovackemuzeum.cz

Archeologická lokalita Sady Špitálky – národní kulturní památka. www.slovackemuzeum.cz

Slovácké centrum kultury a tradic s Expozicí a Galeríí slováckých vín města Uherské Hradiště a Galeríí Joži Uprky.

Aquapark, www.aquapark-uh.cz

Městský sportovní areál, www.sportoviste-uh.cz

Bařův kanál – Přístav Uherské Hradiště,

www.batacanal.cz



Rozhledna Rovnina

(str. 53, C2)

Rozhledna na 49,5 metru vysokém stožaru vysílá ze vrchu Rovnina nad místní částí Mařatic nabízi výhled do údolí řeky Moravy, na masiv Chřibů, Bílých Karpat, Hostýnských vrchů a Vizovické vrchy. Vyhlička je ve výšce 24 m, zdoláte 125 schodů.

Staré Město

(str. 53, C2), www.stmno.uh.cz

Území bylo osídleno již od pravěku, v 8. a 9. století jedno z center Velké Moravy. Nad základy hřbitovního kostela z 9. století byl postaven **Památník Velké Moravy Na Valách**. Od roku 1969 národní kulturní památka, nyní s moderní multimediální expozicí zobrazující život našich předků na velkomoravském hradisku. Další archeologická lokalita leží Na Špitálkách (www.slovackemuzeum.cz). Ze Starého Města do Kostelán nad Moravou vede stezka, vhodná také pro in-line bruslaře.

Koupaliště Šíruch – venkovní bazén, plážový volejbal, tenisový kurt.

www.uherske-hradieste.cz, www.slovacko.cz

Bařův kanál – Přístav Staré Město,

www.batacanal.cz

Kunovice

(str. 53, C3)

www.mesto-kunovice.cz

Letecké muzeum s více než dvaceti exponáty, mezi nimi i prototyp stroje L-610, který se nikdy nedostal do výroby.

www.slovackemuzeum.cz

Slovácký aeroklub Kunovice – vyhlídkové lety a tandemové seskoky padákem. www.lkku.cz

Ostrožská Nová Ves

(str. 53, C3), www.onves.cz

Obec známá průzračnými šterkopiskovými jezery a sirmatými láznemi založenými v roce 1903.

Golfové hřiště Jezera – devítjamkové hřiště a kryté golfové centrum. www.gcuu.uhinfo.cz

Uherský Ostroh

(str. 53, B3), www.uhostroh.cz

Dominantou Uherského Ostrohu je zámek, který je spolu s historickým náměstím chráněný jako městská památková zóna. Zajímavý je také židovský hřbitov, středisko Lidové tradice a řemesla nebo přístaviště na Bařově kanálu.

Popovice

(str. 53, C2), www.popovice.cz

Ve věži kostela Panny Marie Růžencové druhý nejstarší zvon na Uherskohradištsku, Potomákovu muzeum s expozicí lidových krojů.

Amfík Bukovina

– centrum volnočasových aktivit včetně ubytování.

Pro děti

Děti si užijí spoustu zábavy a vy můžete relaxovat v **Aquaparku v Uherském Hradišti**, kde najdete zónu pro kondiční plavání, řadu atrakcí, tobogany a wellness zónu. V letní sezoně je otevřeno i venkovní koupaliště. www.aquapark-uh.cz
Rozsáhlá **jezera u Ostrožské Nové Vsi**, která vznikla téžbou šterkopisku a říká se jim Slovácké moře, představují ideální místo k odpočinku s dětmi.

SPECIÁLNÍ TIP:


Maják na kraji města

Suchozemský maják je lákadlem a dominantou Starého Města. Je vysoký 26 m a po vystoupení 96 schodů nabídně z rozhledny nádherný pohled na město Uherské Hradiště a okolní krajinu s hradem Buchlovem. Děti potěší dvacet metrů dlouhá pirátská Loď' nadejde a v Evropě ojedinělá zoo se zvířaty vyrobenými z kovového odpadu.

www.uherske-hradieste.cz



Výjimečné poutní místo, archeoskanzen i slavná keramika



Velehradská bazilika

Top TIP

Vyhlídkové lety balonem



V turisticky atraktivní lokalitě Chřibů je v obci Břestek moderní centrum balonového létání. Při vyhlídkových letech si z ptáčích perspektiv prohlédnete

krásnou přírodu a významné památky v okolí – hrad Buchlov, zámek Buchlovice, baziliku na Velehradě a další. Kromě letu balonem centrum nabízí půjčovnu kol, zorbing a paintbal. www.vychodni-morava.cz

Top akce



Velehrad – církevní poutě, shromáždění a oslavy. K neznámějším patří červencová oslava svátku sv. Cyrila a Metoděje s poutní mší svatou a Koncertem lidí dobré vůle. **Břestek** – vinařskou tradici v obci připomíná Velikonoční košť vína. **Tupesy** – třetí říjnovou nedělí se konají „Cisářské hody“. První záznamy o krojovaných hodových slavnostech pochází z roku 1900.

3denní program:

Velehrad – Modrá – Břestek – Tupesy – Salaš – Zlechov

- DEN:** Přijezd do oblasti, ubytování, v podvečer prohlídka poutního místa Velehrad s bazilikou Nanebevzetí P. Marie a sv. Cyrila a Metoděje.
- DEN:** Dopoledne si prohlédnete Archeoskanzen a expozici Živá voda v Modré, dopoledne vás čeká pěší výlet po Poutní cestě růžence Velehrad – Staré Město a zpět (8 km) nebo půjdete na Salaš (možnost občerstvení) a zpět (9 km). Pokud dáte přednost kolu, vydáte se po trase z Velehradu přes Tupesy s Muzeem tupeské keramiky, do Zlechova a Starého Města, kde se můžete podívat do okolí z rozhledny Maják, potom pokračujete zpátky na Velehrad (13 km). Milovníci adrenalinu mohou vyzkoušet nové BalonCentrum v Břestku.
- DEN:** Dopoledne se projdete po Naučné stezce Modřansko, cestou vás čekají nádherné výhledy. V Modré vedou dvě naučné stezky (obě měří cca 5 km), obě začínají u hotelu U Velehradu, jedna se zabývá historií, druhá se věnuje přírodním zajímavostem. Můžete si vybrat, kterou z nich si projdete. Po obědě odjezd nebo pokračujete po dalších trasách (str. 50–51 nebo str. 58–59).



Velehrad

(str. 53, B2)

www.velehradinfo.cz

Významné poutní místo, jehož dominantu tvoří klenot moravského baroka, komplex kláštera s bazilikou Nanebevzetí Panny Marie a sv. Cyrila a Metoděje. Národní kulturní památka se pyšní bohatě zdobeným interiérem, barokními chórovými lavicemi a varhanami z poloviny 18. století. www.velehradinfo.cz

Lapidárium a podzemí baziliky – základy původního, pozdně románského kláštera doplňuje expozice nálezů objevených při archeologických výzkumech. www.velehradinfo.cz

Naučná stezka Porozumění – 1,5 km, bezbariérová přírodovědně-historická naučná stezka vede od baziliky ke kostelku sv. Jana v Modré. Seznamuje s životem v okolí rybníků a historií slovanského osídlení v období Velké Moravy.

Poutní cesta růžence – spojuje Staré Město s Velehradem, 4 km.

Cyklostezka – Staré Město – Velehrad – Salaš.

Salaš (str. 53, B1)

Obcí prochází řada cyklistických a turistických tras na Buchlov, Velehrad a Bunč. V okolí přírodní rezervace Smutný žleb a přírodní památka Máchova dolina.



Modrá (str. 53, B2)

Na okraji obce se nachází významná archeologická lokalita Na Dile, národní kulturní památka se základy velkomoravského kostela z 9. století. V roce 2004 byl v sousedství otevřen

Archeoskanzen Modrá, největší rané středověký archeologický skanzen v ČR, který představuje podobu slovanského opevněného sídliště z doby Velké Moravy, je vyhledávaným cílem turistů. www.archeoskanzen.cz

Živá voda, více na straně 25. www.zivavodamodra.cz



Po naučné stezce ke Královu stolu

Vydejte se po 5 km dlouhé naučné stezce Modřansko, která mapuje historii obce Modrá a okolí. Na stezce s 5 zastaveními se nachází archeologická lokalita, národní kulturní památka Na Dile se základy kostelíka z období Velké Moravy, dřevěná rozhledna a Králův stůl. K místu se váže mnoho pověstí, podle jedné z nich měl u kamenného bloku odpočívat počátkem 13. století král Přemysl Otakar I.

Rozhledna Modrá – dřevěná rozhledna.

Naučná stezka fauna a flóra Chřibů – 5 km, 5 zastavení, vede z Modré do lokality „Hrušová“, mapuje přírodní poměry Chřibů, společenstva lesů, sadů, luk, rybníků a mokřadů, je vhodná pro pěší i cyklisty.

Břestek (str. 53, B2), www.brestek.cz

Jedna z nejstarších obcí na jihovýchodní Moravě s vinařskou tradicí. Zvonice z roku 1888, památka lidové architektury (domek č. p. 157 s historickým vinným sklepem z 19. století). Asi 1,5 km od obce najdete přírodní památku Břestecská skála a další zajímavosti je 300 let starý sekvojec.

BalonCentrum Břestek → TopTIP

Pro děti

Pojďte společně s dětmi poznat naši minulost do **Archeoskanzenu v Modré** u Velehradu, kde se v lokalitě původního velkomoravského osídlení seznámíte se životem našich předků. Ve skanzenu se koná řada programů, naučných představení, dobových slavností a stále zde probíhá archeologický výzkum. www.archeoskanzen.cz

V letních měsících přijde vhod koupání v ekologickém jezeře s brouzdalištěm v areálu Živá voda v těsném sousedství Archeoskanzenu v Modré. www.zivavodamodra.cz

SPECIÁLNÍ TIP: Tupesy, Muzeum tupeské keramiky (str. 53, B2)

Obec Tupesy proslavila keramika s charakteristickým dekorem tupeské růže. Nenechte si ujít návštěvu muzea v nejstarším domku (č. p. 118) z roku 1837. Uvidíte, jak bydlel lidový hmcíř, seznámíte se s historií i současností tradiční majolikové keramiky, která se ve zdejší dílně dodnes vyrábí, a můžete si výrobu také sami vyzkoušet. www.muzeumkeramiky.cz



Nedobytný hrad, skvostný zámek, slavné fuchsie, vinohrady i malé lázně



Zámek Buchlovice

Top TIP



Polešovice – TOP víno Slovácka

Slavnosti vína v Polešovicích jsou jedním z vrcholů vinařské sezony. V soutěži, která se koná každý rok začátkem září, bojují o titul nejlepšího slováckého vína desítky vinařů. Součástí akce je pestrý kulturní program i ochutnávka všech vín ze soutěže. Podívat se můžete také do sklepů v tradiční vinařské obci Polešovice, kde byly vyšlechtěny významné odrůdy vína. www.kis-zvzk.cz

Top akce



Buchlovice – koná se zde řada akcí, např. v květnu Kosecké písně – setkání pěveckých sborů a muzik, soutěž o nejlepšího sekáče Slovácka, o prázdninách Festival česneku, Kulturní léto, listopadové martinské hody či vánoční jarmark. Pestrý program, akce, výstavy, pouté, noční prohlídky či ochutnávky jídel jsou po celý rok připraveny **na hradě Buchlově**.

4denní program:

Buchlovice – Buchlov – Boršice – Polešovice – Osvětimany

- DEN:** Přijezd do Buchlovic, ubytování, prohlídka zámku a zahrad.
- DEN:** Autem (ti zdatnější mohou vyrazit na kole) pojedete do vinařských obcí Boršice, Polešovice se slechtitelskou stanicí a potom do Vážan. Odtud pokračujete do obce Osvětimany, kde se můžete vykoupat. Zdatnější se mohou vydat na Horu sv. Klimenta (461 m n. m.). Vydat se po žluté značce a dojdete na rozcestí sv. Klimenta (4,5 km), pokračujete po zelené značce přes Horu sv. Klimenta, Klimentský potok k rozcestí Nad Koryčanskou kaplí. Odtud se po modré značce dostanete zpět do Osvětiman (celkem 13 km). Pokud nechočete jít celou trasu, můžete jet autem po silnici 429 směrem na Koryčany a z rozcestí Klimentský potok vystoupáte po zelené značce na Horu sv. Klimenta (700 m).
- DEN:** Vydat se na hrad Buchlov, můžete si vybrat ze tří možností:
 - pěšky z Buchlovic po žluté značce tam i zpět (7 km)
 - pojedete autobusem z Buchlovic na rozcestí Buchlov a odtud po zelené a žluté značce na hrad Buchlov a zpět do Buchlovic (cca 6 km)
 - přijedete autem až pod hrad, prohlídka, odjezd domů nebo pokračujete po dalších trasách (str. 54–55 nebo 56–57).


Buchlovice (str. 53, B2)

<http://tic.buchlovice.cz>

Obec známá hradem a zámekem. Mezi významné archeologické lokality patří halátské opevnění Holý kopec. Muzeum Podhradí seznamuje s historií Buchlovic a dalších obcí v okolí.

Ranč Nevada, vyjížďky na koních.

Přehrada Buchlovice – Smraďavka, koupání, rybolov, lanové centrum.



fuchsii, která s 1200 odrůdami patří k nejvýznamnějším ve střední Evropě.

Zámek Buchlovice

www.zamek-buchlovice.cz

Zámek z přelomu 17. a 18. století patří k nejvýznamnějším barokním slechtickým sídlům u nás, národní kulturní památka. Barokní zahrada, rozsáhlý anglický park a zámecká sbírka

Hrad Buchlov

(str. 53, A2)

www.hrad-buchlov.cz

Obilbený turistický cíl, jeden z nejznámějších středověkých hradů ze 13. století je dominantou Chřibů. Uvidíte zde rozsáhlou přírodovědnou a egyptologickou sbírku nebo pokoj s mumii, pro skupiny dětí je připraven speciální okruh. Součástí prohlídky je výstup na hradní věž s krásnými výhledy do okolí. U hradu stojí poutní kaple sv. Barbory s hrobkou pánů z Petřvaldu a Berchtoldů.

ální okruh. Součástí prohlídky je výstup na hradní věž s krásnými výhledy do okolí. U hradu stojí poutní kaple sv. Barbory s hrobkou pánů z Petřvaldu a Berchtoldů.

Boršice (str. 53, B2), www.borsice.cz

Obec patřila velehradskému klášteru, k hlavním pamětihodnostem patří kostel sv. Václava ze 16. století a barokní budova fary. V rodném domě vojáka a letce z 2. světové války je zřízeno Muzeum Stanislava Mikuly.

Na Haldě – malá ekofarma s možností vyjížďky na koních.

Polešovice (str. 53, B3), www.polesovice.cz

Obec s vinicemi, sklepy a slechtitelskou stanicí založenou v roce 1922. Byly zde vyšlechtěny významné odrůdy vína, dnes přes 300 různých odrůd, možnost exkurze, degustace vín.

Vážany (str. 53, A3), <http://obecvazany.cz>

U obce stojí dřevěná rozhledna Doubí, vyhlídka ve výšce 8 metrů.

Osvětimany (str. 53, A2), www.osvetimany.cz

Městys s vinařskou tradicí na úpatí Chřibů. Archeologická lokalita Hora sv. Klimenta, národní kulturní památka a známé poutní místo. Na vrcholu hory se nacházejí základy kostela a dřevěná kaple. www.slovackemuzeum.cz

Koupaliště – bazény, brouzdaliště, skluzavky, hřiště na plážový volejbal.

Osvětimanské skály – krásné pískovcové skalní městečko.

Ski park Osvětimany.

Stupava (str. 53, A2)

Vyhledávaná rekreační oblast, cyklistika, pěší turistika, v zimě lyžařský areál.



Pro děti

Po prohlídce zámku v Buchlovicích uděláte radost dětem, když se vydaté do zámeckého parku, kde se nachází malý **zookoutek**. V parku jistě narazíte také na pávy – erbovní symbol zakladatelů buchlovického zámku hrabat Petřvaldských. Se zámeckou zahradou bezprostředně sousedí **Záchraná stanice volně žijících živočichů**. Uvidíte zde zvířata, která se nemohou vrátit do volné přírody, např. dravce, sovy a mnoho dalších. www.buchlovice.cz

SPECIÁLNÍ TIP:

Lázně Leopoldov

Historie lázni Leopoldov je spojena se zámekem v Buchlovicích. Budova Loveckého zámku vznikla v 17. století, lázně byly založeny v první polovině 19. století a obsahovaly celkem deset samostatných koutů, každý po dvou vanách. Tradice lázeňství se ale neudržela, až v roce 1998 byl celý areál znovu otevřen, v roce 2012 se lázně staly statutárními. Centrum relaxace nyní nabízí masážní vany, různé druhy masáží, saunu nebo solnou jeskyni. www.vychodni-morava.cz

